



ROAD BOOK



XXX MEMORIAL CASTELLOTTI

DOMENICA 22 MARZO 2026

SCUDERIA CASTELLOTTI - VIA A. CAPONNETTO 19 - 26900 LODI (LO)

Tel. +39 0371 50076

www.scuderiastellotti.com



Premio "Manovella d'oro" 2019, 2021, 2023 e 2024

Cari amici e soci,

siamo giunti, con grande soddisfazione, alla XXX edizione del "Memorial Castellotti", tradizione che continua nel tempo e che celebra, quest'anno, il 70° anniversario della vittoria del pilota lodigiano Eugenio Castellotti alla Mille Miglia del 1956.

L'evento, si svolgerà **Domenica 22 marzo 2026** a Codogno, tappa del viaggio della Fiamma Olimpica Milano-Cortina e città simbolo di condivisione dei più nobili valori sportivi.

Il "Memorial Castellotti" si articolerà su 64 prove cronometrate disseminate su un percorso suggestivo di circa 100 chilometri sulle strade del lodigiano, al termine delle quali è previsto un pranzo con tutti i partecipanti presso il Ristorante Aserei a Somaglia.

Ritorno poi a Codogno per Power Stage e Match Race in Piazza Cairoli cui faranno seguito le premiazioni.

Con orgoglio comunico che la "Scuderia Castellotti" è stata insignita del riconoscimento "Manovella d'oro" da parte dell'ASI per ben quattro edizioni, con la motivazione: "Evento Memorial organizzato con grande professionalità ed elevato livello".

Sono certo che il crescente successo delle ultime edizioni susciti in Voi l'interesse e il desiderio di partecipare a questo importante evento "Trofeo Formula ASI" per auto storiche a calendario Nazionale e facente parte del "Challenge della Solidarietà Interclub Lombardia".

A tutti gli equipaggi partecipanti auguro una giornata piacevole e ricca di emozioni.

Nell'attesa di incontrarvi, saluto tutti con viva simpatia e cordialità.

Alvaro Corrà
Presidente Scuderia Castellotti

INDICE

Cartina Generale	- 02	Planimetrie Prove	- 10
Saluto Presidente	- 03	Legenda Road Book	- 16
Programma Evento	- 04	Road Book Settore 1	- 17
Premi	- 05	Road Book Settore 2	- 63
Tabella Tempi e Distanze	- 06	Albo d'Oro	- 69



www.scuderiastellotti.com



Dalle ore 07:10 Piazza Cairolì - Codogno (LO)
Alle ore 09:10 Registrazione e Verifiche Sportive

Ore 09:15 Briefing con il Direttore della Manifestazione

Ore 09:30 Partenza 1° Concorrente per il Settore 1

Ore 12:30 Sosta Pranzo presso il Ristorante "Aserei"



Ore 14:00 Partenza 1° Concorrente per il Settore 2

Ore 14:20 Power Stage in Via Roma - Codogno (LO)
Trofeo "Citta' di Codogno"



Ore 15:15 Match Race in Piazza Cairolì - Codogno (LO)
Trofeo "Terra di Fiumi"
 tra i primi 16 classificati dopo la PC 44



Ore 16:15 Premiazioni

In caso di assistenza durante tutta la manifestazione contattare uno dei seguenti numeri:

- Direttore di Gara	Sig. Gianfranco Pasquali	+39 335 606 7858
- Assistenza	Dott. Maurizio Amadio	+39 335 697 7466
	Sig. Daniele Sozzi	+39 347 472 4000



www.scuderiastellotti.com



**PER LA COMPILAZIONE DELLE CLASSIFICHE SARANNO UTILIZZATI I COEFFICIENTI ASI
SARANNO PREMIATI:**

- 1°/2°/3°/4°/5° della Classifica Generale Assoluta
- 1°/2°/3° per ogni Categoria
- 1° Classificato "Driver Femminile"
- 1°/2°/3° Scuderie
- 1°/2°/3°/4°/5° Scuderia Castellotti
- 1° Classificato "Driver Under 35"
- Trofeo Match Race "Terra Di Fiumi"
- Trofeo Power Stage "Città di Codogno"

N.B.: I premi non sono cumulabili, sarà assegnato solo il più importante

Tra i presenti alle premiazioni saranno estratti a sorte nr. 2 buoni sconto per l'acquisto di prodotti:



Vetture Ammesse

sono ammesse le seguenti categorie:

- **C - Vintage:** costruite fino al 1930
- **D - Post Vintage:** costruite dal 1931 al 1945
- **E - Classic:** costruite dal 1946 al 1960
- **F - Post Classic:** costruite dal 1961 al 1970
- **G - Modern:** costruite dal 1971 al 1980
- **H:** costruite dal 1981 al 1990
- **I:** costruite dal 1991 al 2006
- **O - Outer:** non omologate ASI costruite fino al 2006



www.scuderiastellotti.com

XXX Memorial Castellotti - Lodi (LO), 22 Marzo 2026													Tabella Tempi e Distanze				
SET	C.O	CT	PC Inizio	PC Fine	PM Inizio	PM Fine	Località	Distanze (km)		Tempi (hh:mm:ss)		Medie (km/h)		Orario Teor 1a Vettura	NOTE		
								Parziali	Settore	Totali	P.C.	Settore	Totali	P.C.	Settore		
	1						Codogno (LO) - Piazza Cairoli - Partenza	0,000	0,000	0,000		00:00:00	00:00:00			09:30:00	
							Trasferimento	2,990	2,990	2,990	ingr. libero						
			1				PC.MTA 1	0,000	2,990	2,990	ingr. libero					09:36:00	
			2	1			PC.MTA 1	0,040	3,030	3,030	00:00:07			20,57			
			3	2			PC.MTA 2	0,060	3,090	3,090	00:00:10			21,60			
			4	3			PC.MTA 3	0,050	3,140	3,140	00:00:08			22,50			
			5	4			PC.MTA 4	0,030	3,170	3,170	00:00:06			18,00			
			6	5			PC.MTA 5	0,280	3,450	3,450	00:00:40			25,20			
			7	6			PC.MTA 6	0,050	3,500	3,500	00:00:09			20,00			
			8	7			PC.MTA 7	0,050	3,550	3,550	00:00:10			18,00			
			8	8			PC.MTA 8	0,040	3,590	3,590	00:00:09			16,00		09:38:00	
							Trasferimento	8,920	12,510	12,510							
	1						C.T. Maleo	0,000	12,510	12,510						09:55:00	
							Trasferimento	3,620	16,130	16,130							
			9					0,000	16,130	16,130	ingr. libero					10:03:00	
			10	9			PC Porta Soccorso 1	0,050	16,180	16,180	00:00:08			22,50			
			11	10			PC Porta Soccorso 2	0,040	16,220	16,220	00:00:07			20,57			
			12	11			PC Porta Soccorso 3	0,060	16,280	16,280	00:00:10			21,60			
			13	12			PC Porta Soccorso 4	0,040	16,320	16,320	00:00:07			20,57			
			14	13			PC Porta Soccorso 5	0,080	16,400	16,400	00:00:13			22,15			
			15	14			PC Porta Soccorso 6	0,050	16,450	16,450	00:00:09			20,00			
			16	15			PC Porta Soccorso 7	0,040	16,490	16,490	00:00:08			18,00			
			16	16			PC Porta Soccorso 8	0,050	16,540	16,540	00:00:08			22,50		10:04:00	
							Trasferimento	0,720	17,260	17,260							
			17					0,000	17,260	17,260	ingr. libero					10:05:00	
			18	17			PC Pizzighettone 1	0,040	17,300	17,300	00:00:07			20,57			
			19	18			PC Pizzighettone 2	0,040	17,340	17,340	00:00:07			20,57			
			20	19			PC Pizzighettone 3	0,060	17,400	17,400	00:00:10			21,60			
			21	20			PC Pizzighettone 4	0,050	17,450	17,450	00:00:08			22,50			
			22	21			PC Pizzighettone 5	0,050	17,500	17,500	00:00:10			18,00			
			23	22			PC Pizzighettone 6	0,050	17,550	17,550	00:00:09			20,00			
			24	23			PC Pizzighettone 7	0,030	17,580	17,580	00:00:05			21,60			
			24	24			PC Pizzighettone 8	0,030	17,610	17,610	00:00:07			15,43		10:06:00	

XXX Memorial Castellotti - Lodi (LO), 22 Marzo 2026													Tabella Tempi e Distanze				
SET	C.O.	CT	PC Inizio	PC Fine	PM Inizio	PM Fine	Località	Distanze (km)			Tempi (hh:mm:ss)			Medie (km/h)	Settore	Orario Teor 1a Vettura	NOTE
								Parziali	Settore	Totali	P.C.	Settore	Totali				
							Trasferimento	13,310	30,920	30,920	30,920						
	2						C.T. Castiglione d'Adda	0,000	30,920	30,920	30,920					10:33:00	
							Trasferimento	0,140	31,060	31,060	31,060					10:33:00	
		25						0,000	31,060	31,060	31,060		ingr. libero				
		26	25				PC Castiglione 1	0,030	31,090	31,090	31,090		00:00:07	15,43			
		27	26				PC Castiglione 2	0,040	31,130	31,130	31,130		00:00:08	18,00			
		28	27				PC Castiglione 3	0,030	31,160	31,160	31,160		00:00:06	18,00			
		29	28				PC Castiglione 4	0,050	31,210	31,210	31,210		00:00:10	18,00			
		30	29				PC Castiglione 5	0,500	31,710	31,710	31,710		00:01:18	23,08			
		31	30				PC Castiglione 6	0,050	31,760	31,760	31,760		00:00:08	22,50			
		32	31				PC Castiglione 7	0,060	31,820	31,820	31,820		00:00:10	21,60			
			32				PC Castiglione 8	0,040	31,860	31,860	31,860		00:00:07	20,57		10:35:00	
							Trasferimento	10,640	42,500	42,500	42,500						
	3						C.T. Casalpusterleno	0,000	42,500	42,500	42,500				10:56:00		
							Trasferimento	6,890	49,390	49,390	49,390						
		33						0,000	49,390	49,390	49,390		ingr. libero			11:10:00	
		34	33				PC Fontanone 1	0,040	49,430	49,430	49,430		00:00:08	18,00			
		35	34				PC Fontanone 2	0,050	49,480	49,480	49,480		00:00:09	20,00			
		36	35				PC Fontanone 3	0,060	49,540	49,540	49,540		00:00:10	21,60			
		37	36				PC Fontanone 4	0,040	49,580	49,580	49,580		00:00:07	20,57			
		38	37				PC Fontanone 5	0,180	49,760	49,760	49,760		00:00:27	24,00			
		39	38				PC Fontanone 6	0,060	49,820	49,820	49,820		00:00:10	21,60			
		40	39				PC Fontanone 7	0,050	49,870	49,870	49,870		00:00:09	20,00			
		41	40				PC Fontanone 8	0,040	49,910	49,910	49,910		00:00:08	18,00			
		42	41				PC Fontanone 9	0,440	50,350	50,350	50,350		00:01:02	25,55			
		43	42				PC Fontanone 10	0,040	50,390	50,390	50,390		00:00:07	20,57			
		44	43				PC Fontanone 11	0,040	50,430	50,430	50,430		00:00:08	18,00			
			44				PC Fontanone 12	0,050	50,480	50,480	50,480		00:00:09	20,00		11:13:00	
							Trasferimento	0,970	51,450	51,450	51,450						
	4						C.T. Senna Lodigiana	0,000	51,450	51,450	51,450				11:15:00		

XXX Memorial Castellotti - Lodi (LO), 22 Marzo 2026

Tabella Tempi e Distanze

SET	C.O.	CT	PC Inizio	PC Fine	PM Inizio	PM Fine	Località	Distanze (km)			Totali	P.C.	Tempi (hh:mm:ss)		Medie (km/h)	Orario Teor 1a Vettura	NOTE
								Parziali	Settore	Totali			Settore	Totali			
		5					Trasferimento	4,240	55,690	55,690	55,690						
							C.T. Somaglia	0,000	55,690	55,690	55,690					11:23:00	
							Trasferimento	2,800	58,490	58,490	58,490						
		45						0,000	58,490	58,490	58,490		ingr. libero			11:29:00	
		46	45				PC Somaglia 1	0,060	58,550	58,550	58,550		00:00:10	21,60			
		47	46				PC Somaglia 2	0,040	58,590	58,590	58,590		00:00:07	20,57			
		48	47				PC Somaglia 3	0,070	58,660	58,660	58,660		00:00:11	22,91			
		49	48				PC Somaglia 4	0,040	58,700	58,700	58,700		00:00:07	20,57			
		50	49				PC Somaglia 5	0,100	58,800	58,800	58,800		00:00:15	24,00			
		51	50				PC Somaglia 6	0,050	58,850	58,850	58,850		00:00:08	22,50			
		52	51				PC Somaglia 7	0,040	58,890	58,890	58,890		00:00:08	18,00			
			52				PC Somaglia 8	0,050	58,940	58,940	58,940		00:00:08	22,50		11:30:00	
							Trasferimento	5,780	64,720	64,720	64,720						
		6					C.T. Fombio	0,000	64,720	64,720	64,720					11:41:00	
							Trasferimento	5,200	69,920	69,920	69,920						
		7					C.T. San Fiorano	0,000	69,920	69,920	69,920					11:52:00	
							Trasferimento	0,030	69,950	69,950	69,950						
1			53					0,000	69,950	69,950	69,950		ingr. libero			11:52:00	
			54	53			San Fiorano 1	0,040	69,990	69,990	69,990		00:00:10	14,40			
			55	54			San Fiorano 2	0,030	70,020	70,020	70,020		00:00:07	15,43			
			56	55			San Fiorano 3	0,030	70,050	70,050	70,050		00:00:07	15,43			
				56			San Fiorano 4	0,030	70,080	70,080	70,080		00:00:08	13,50		11:52:00	
							Trasferimento	12,670	82,750	82,750	82,750						
			57					0,000	82,750	82,750	82,750		ingr. libero			12:17:00	
			58	57			PC MTA 9	0,040	82,790	82,790	82,790		00:00:09	16,00			
			59	58			PC MTA 10	0,050	82,840	82,840	82,840		00:00:10	18,00			
			60	59			PC MTA 11	0,050	82,890	82,890	82,890		00:00:08	22,50			
			61	60			PC MTA 12	0,280	83,170	83,170	83,170		00:00:38	26,53			
			62	61			PC MTA 13	0,030	83,200	83,200	83,200		00:00:06	18,00			
			63	62			PC MTA 14	0,050	83,250	83,250	83,250		00:00:08	22,50			
			64	63			PC MTA 15	0,060	83,310	83,310	83,310		00:00:10	21,60			
				64			PC MTA 16	0,040	83,350	83,350	83,350		00:00:07	20,57		12:19:00	
							Trasferimento	5,420	88,770	88,770	88,770						
							Parcheggio per Pranzo	0,000	88,770	88,770	88,770					12:30:00	
2							Somaglia (LO) - Ristorante Aserei	0,120	88,890	88,890	88,890		04:30:00	19,75	04:30:00	14:00:00	

XXX Memorial Castellotti - Lodi (LO), 22 Marzo 2026

Tabella Tempi e Distanze

SET	C.O	CT	PC Inizio	PC Fine	PM Inizio	PM Fine	Località	Distanze (km)		P.C.	Tempi (hh:mm:ss)		Medie (km/h)	Orario Teor 1a Vettura	NOTE	
								Parziali	Totale		Settore	Totale				P.C.
2	2						Somaglia (LO) - Ristorante Aserei	0,000	0,000		00:00:00	04:30:00		14:00:00		
							Trasferimento	9,160	9,160							
			P1					0,000	9,160	ingr. libero					14:18:00	
			P2	P1			PC Power Stage Via Roma 1	0,040	9,200	00:00:09			16,00			
			P3	P2			PC Power Stage Via Roma 2	0,050	9,250	00:00:11			16,36			
				P3			PC Power Stage Via Roma 3	0,040	9,290	00:00:09			16,00			
3						Trasferimento	0,620	9,910								
	3					Codogno (LO) - Piazza Cairoli - Arrivo	0,000	9,910		00:20:00	04:50:00	29,73	14:20:00			

File: Lodi2026 Tabella TD v02.xlsx

Made by PG @ 2026

Pag. 4 di 4

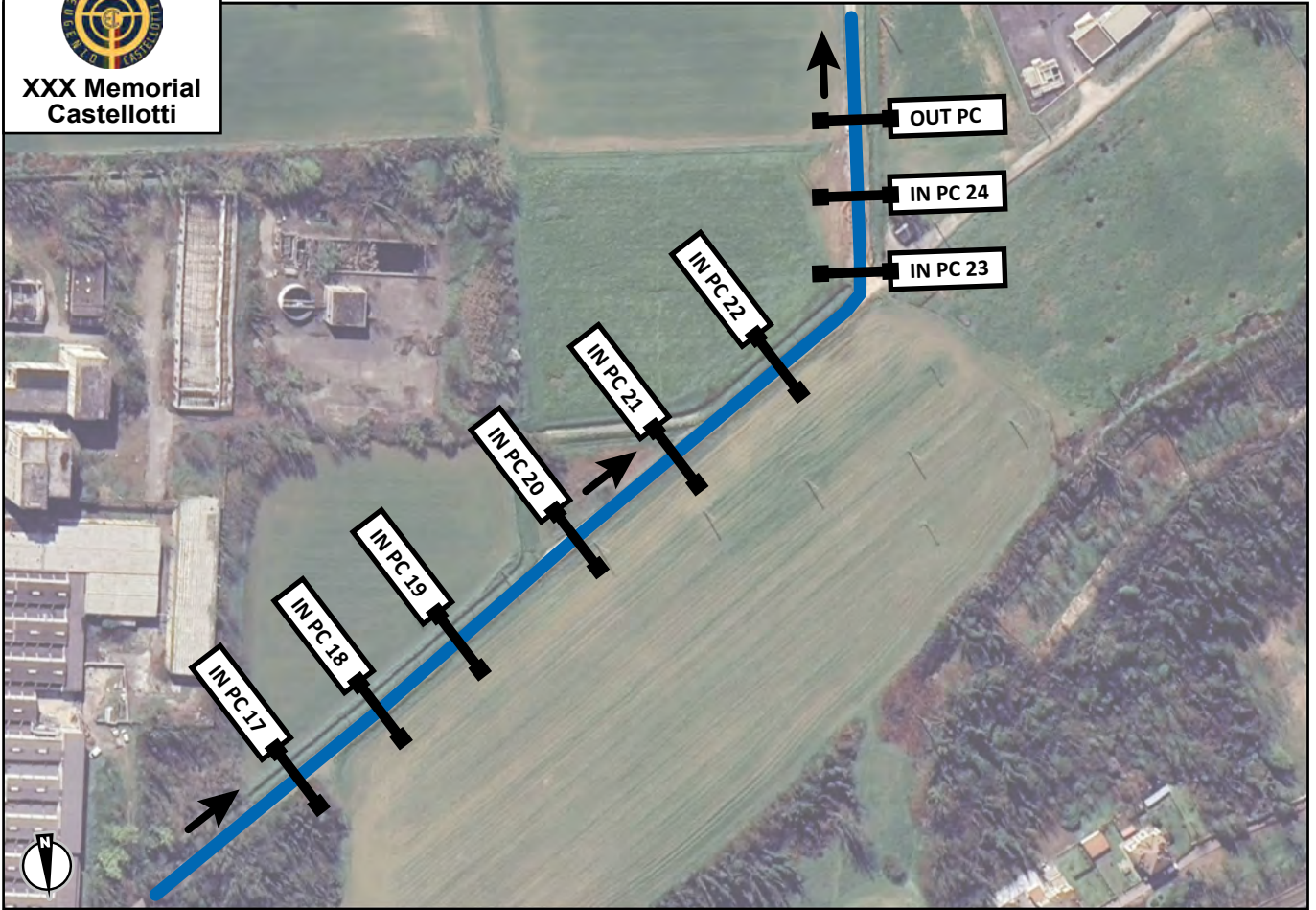
	In Prova	Trasferim.	Settori
TOTALE	4,560	94,240	98,800

4,62 % 95,38 %



XXX Memorial
Castellotti

Planimetria 03 - Prove dalla 17 alla 24 - Pizzighettone

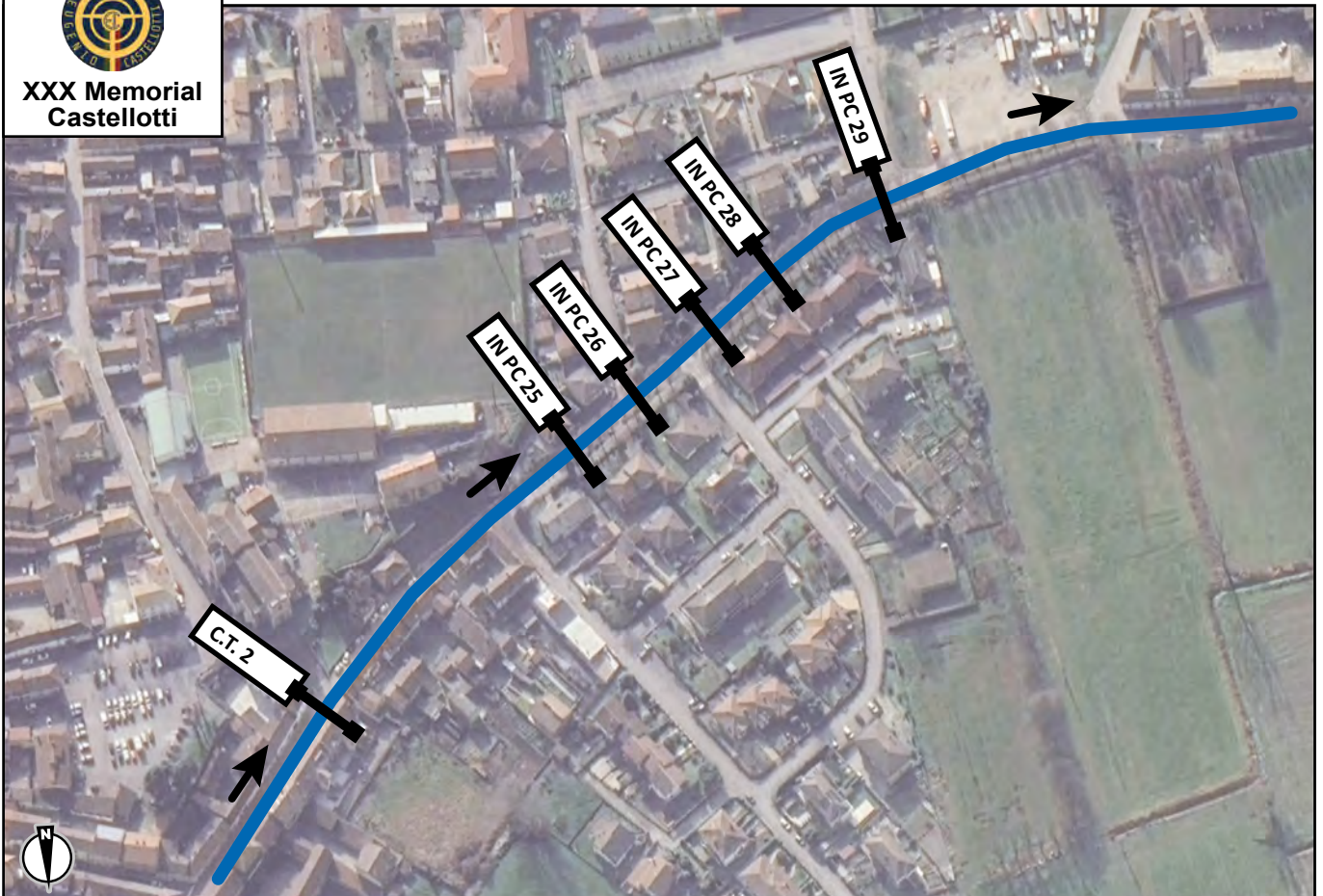


0 100 Metri



XXX Memorial
Castellotti

Planimetria 04 - Prove dalla 25 alla 29 - Castiglione 1 - 5

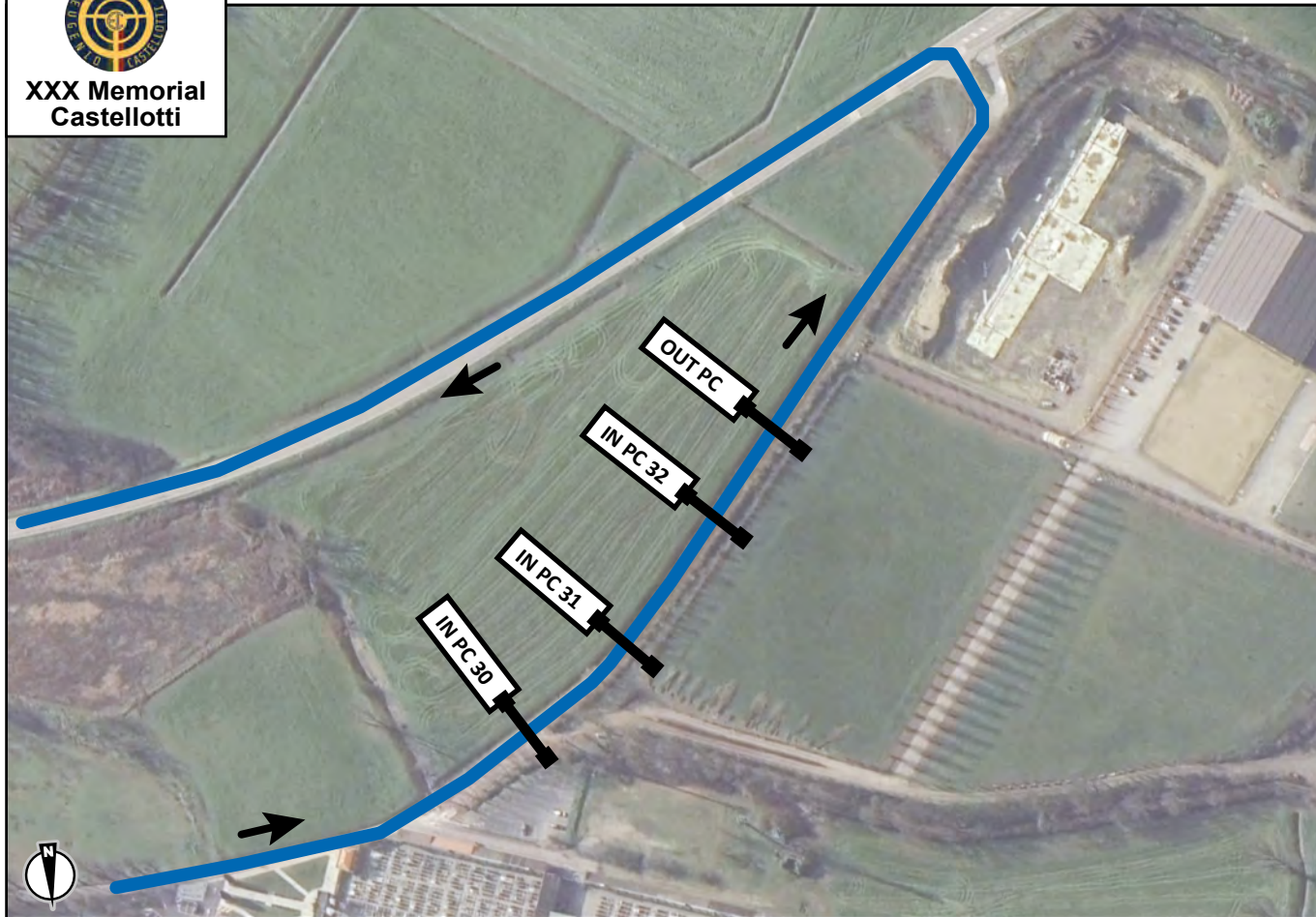


0 100 Metri



XXX Memorial
Castellotti

Planimetria 05 - Prove dalla 30 alla 32 - Castiglione 6 - 8

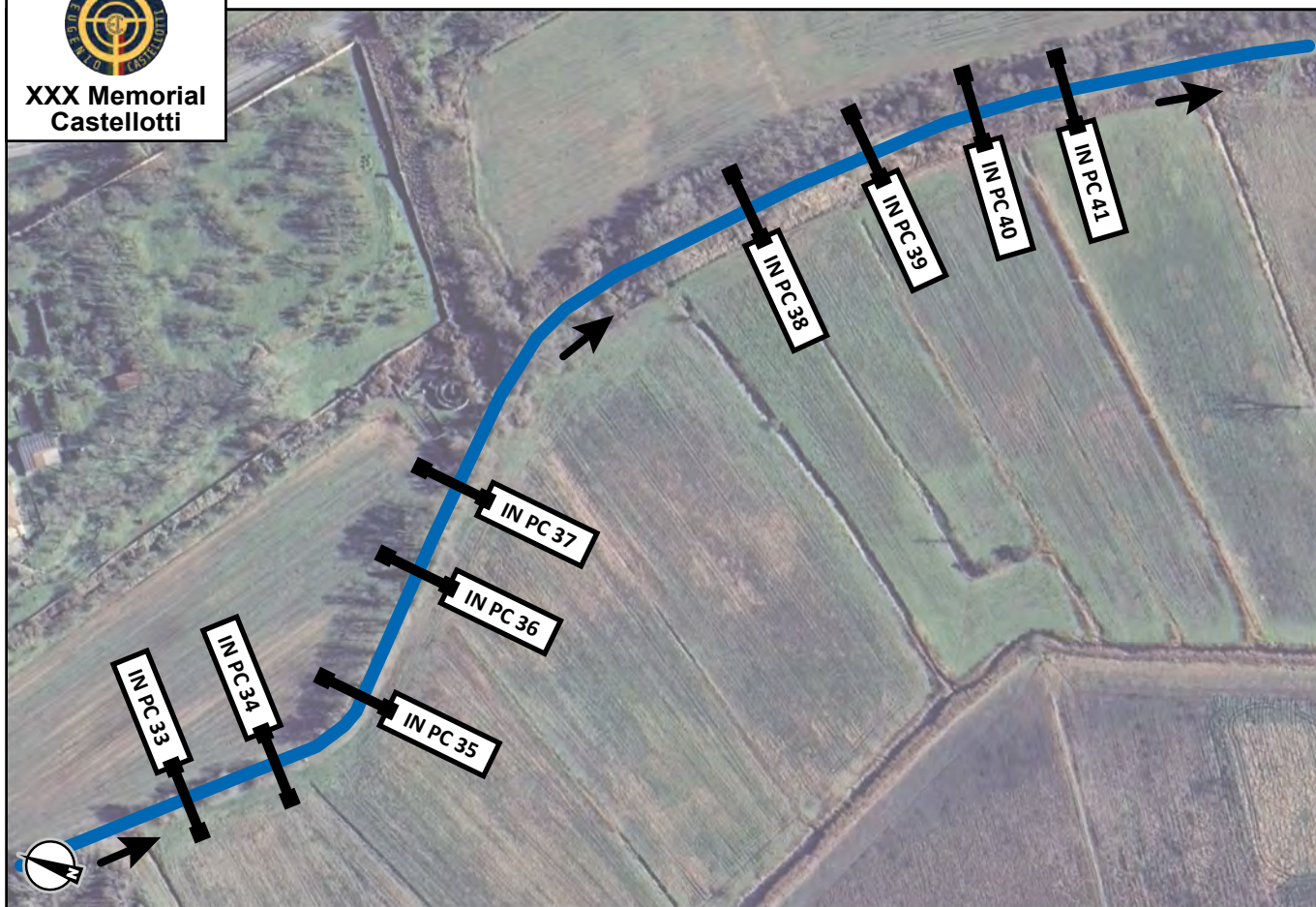


0 100 Metri



XXX Memorial
Castellotti

Planimetria 06 - Prove dalla 33 alla 41 - Fontanone 1 - 9



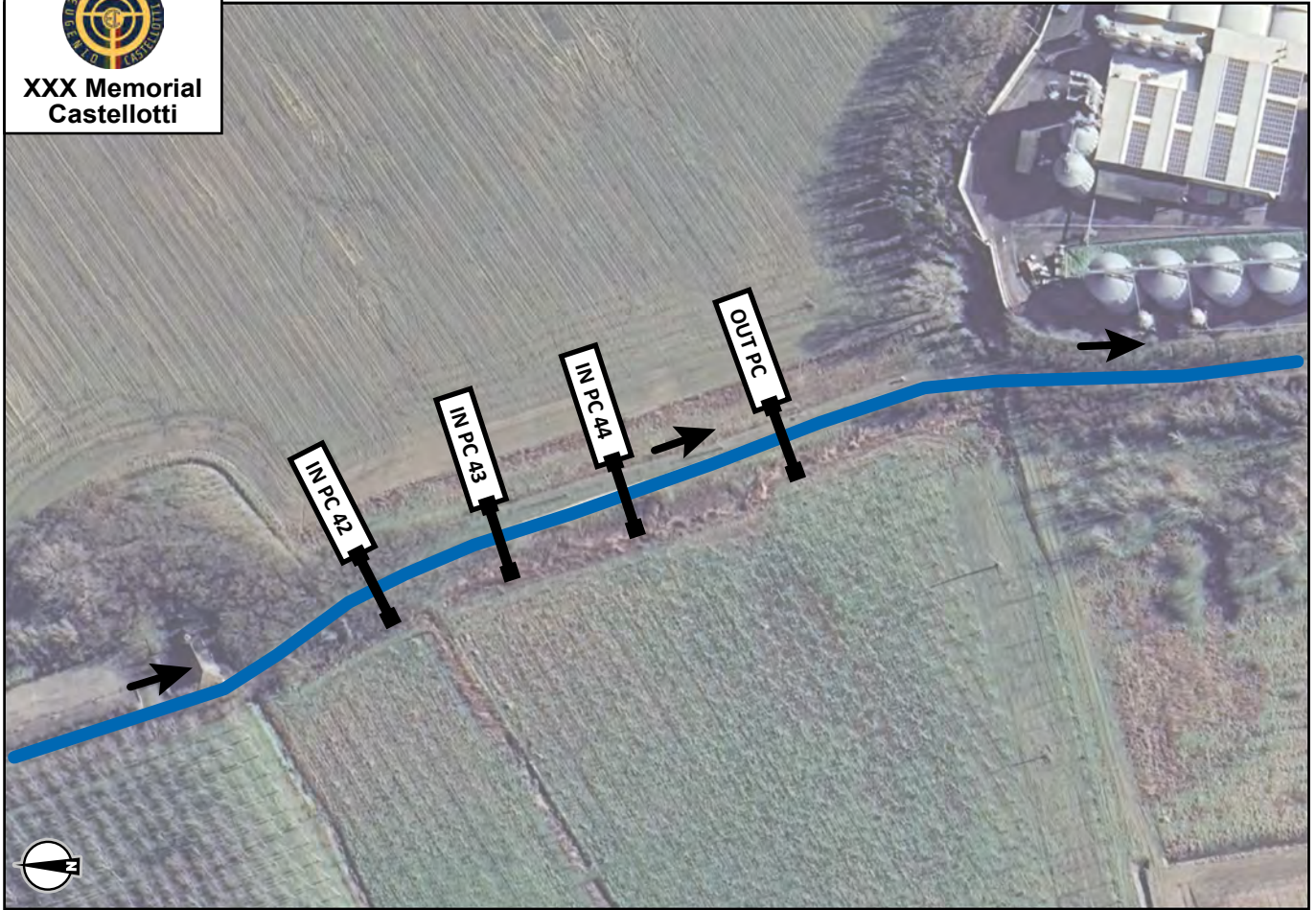
0 100 Metri

Road Book by PG @ 2026



XXX Memorial
Castellotti

Planimetria 07 - Prove dalla 42 alla 44 - Fontanone 10 - 12

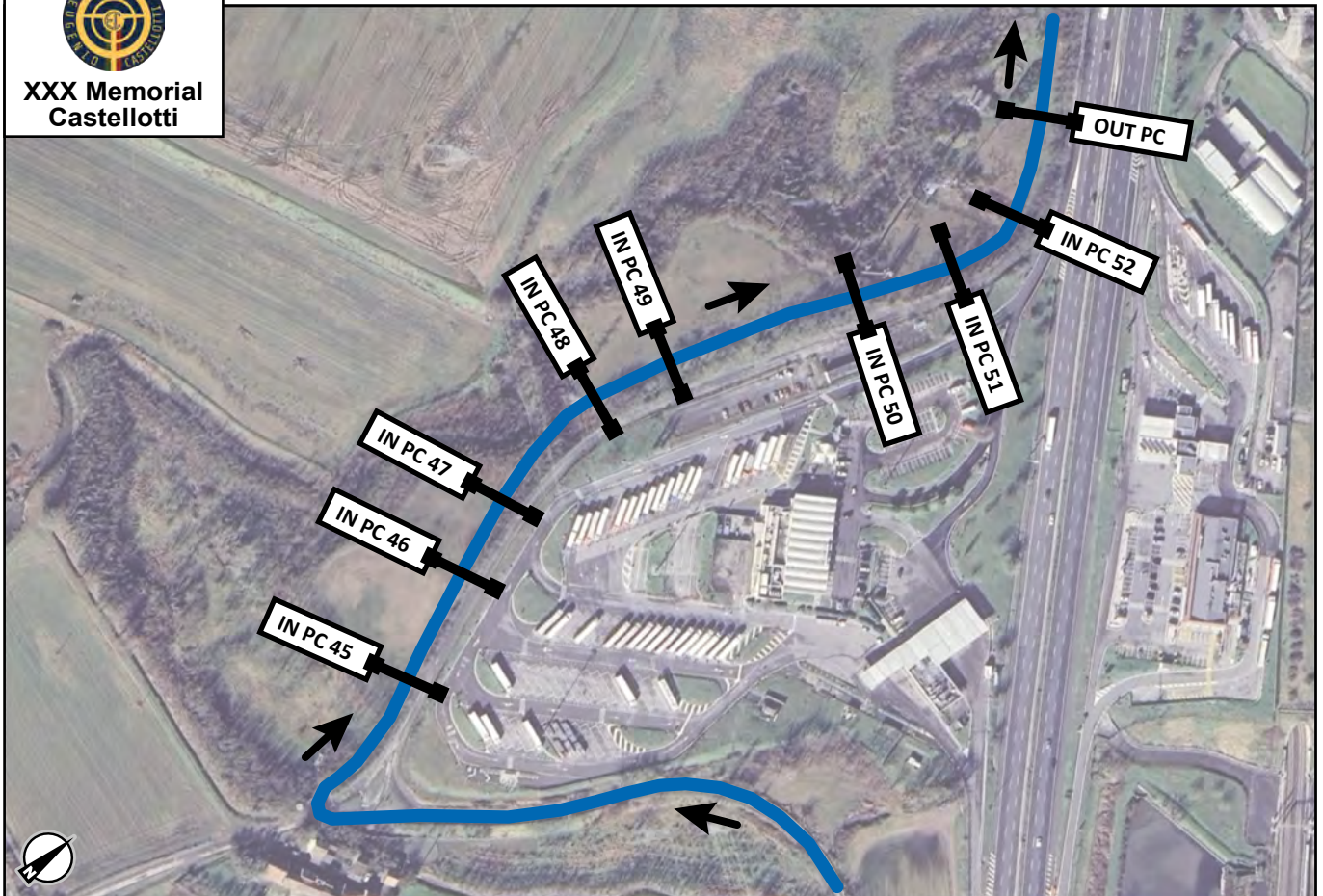


0 100 Metri



XXX Memorial
Castellotti

Planimetria 08 - Prove dalla 45 alla 52 - Somaglia



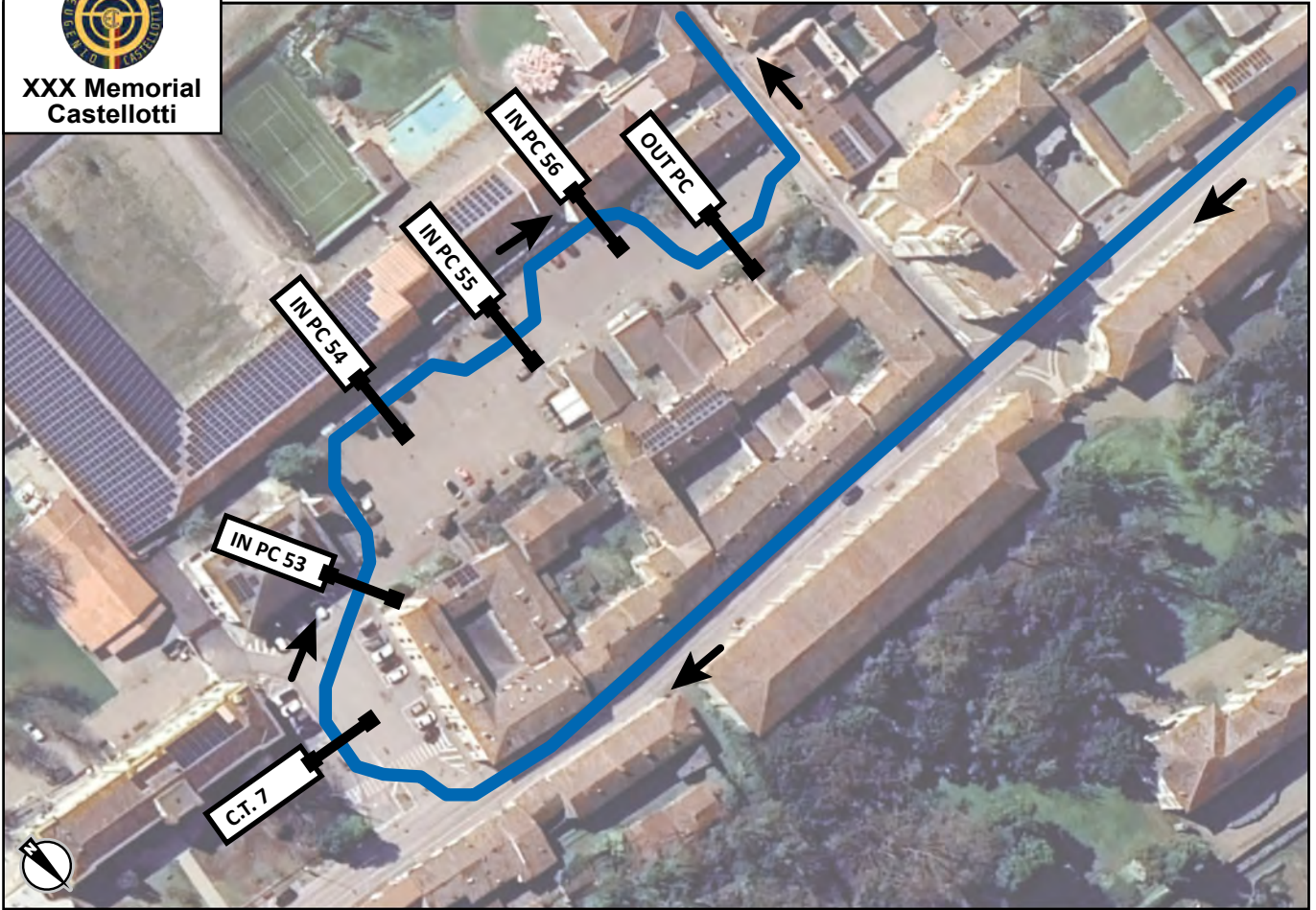
0 100 Metri

Road Book by PG @ 2026



XXX Memorial Castellotti

Planimetria 09 - Prove dalla 53 alla 56 - San Fiorano

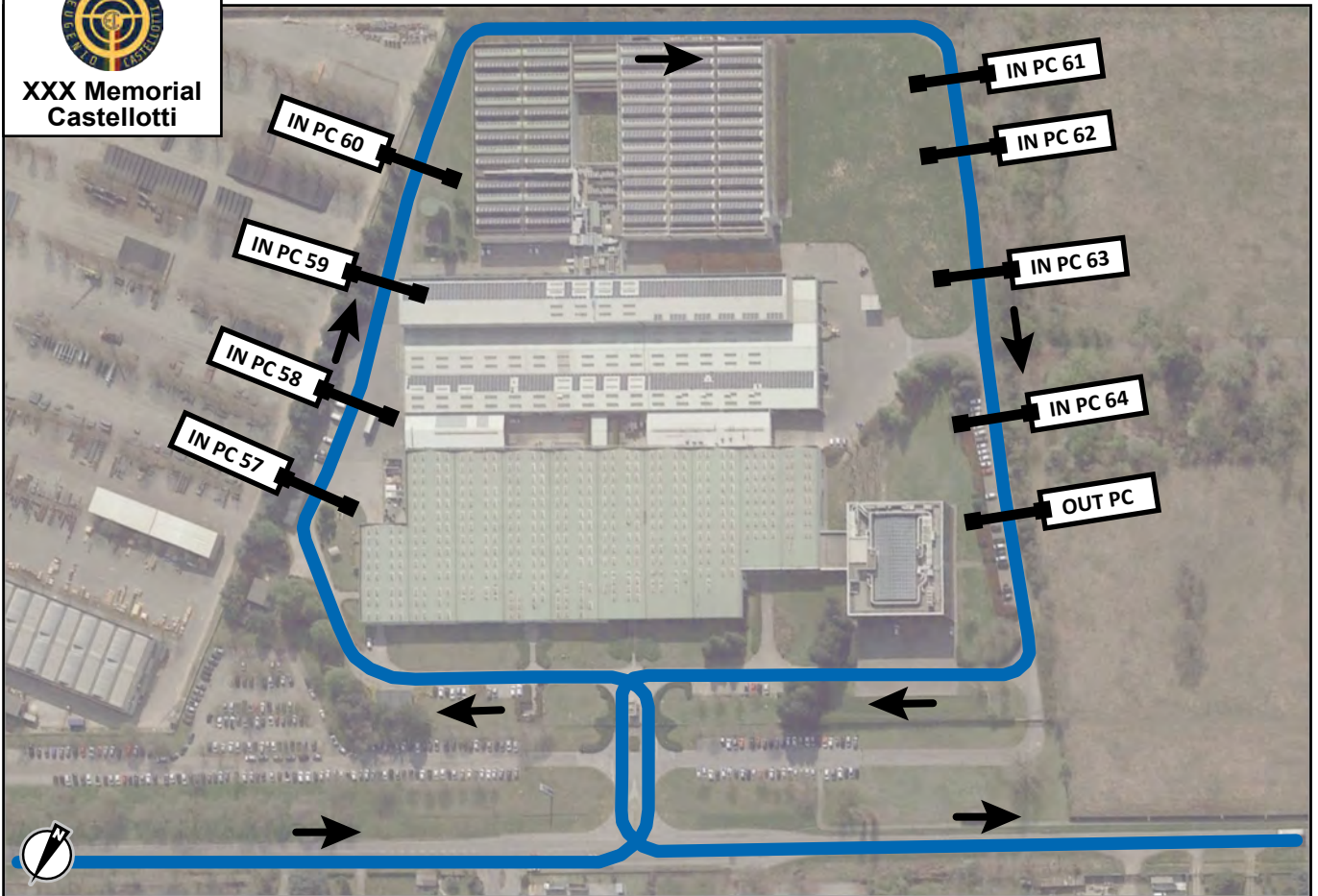


0 60 Metri



XXX Memorial Castellotti

Planimetria 10 - Prove dalla 57 alla 64 - MTA 9 - 16



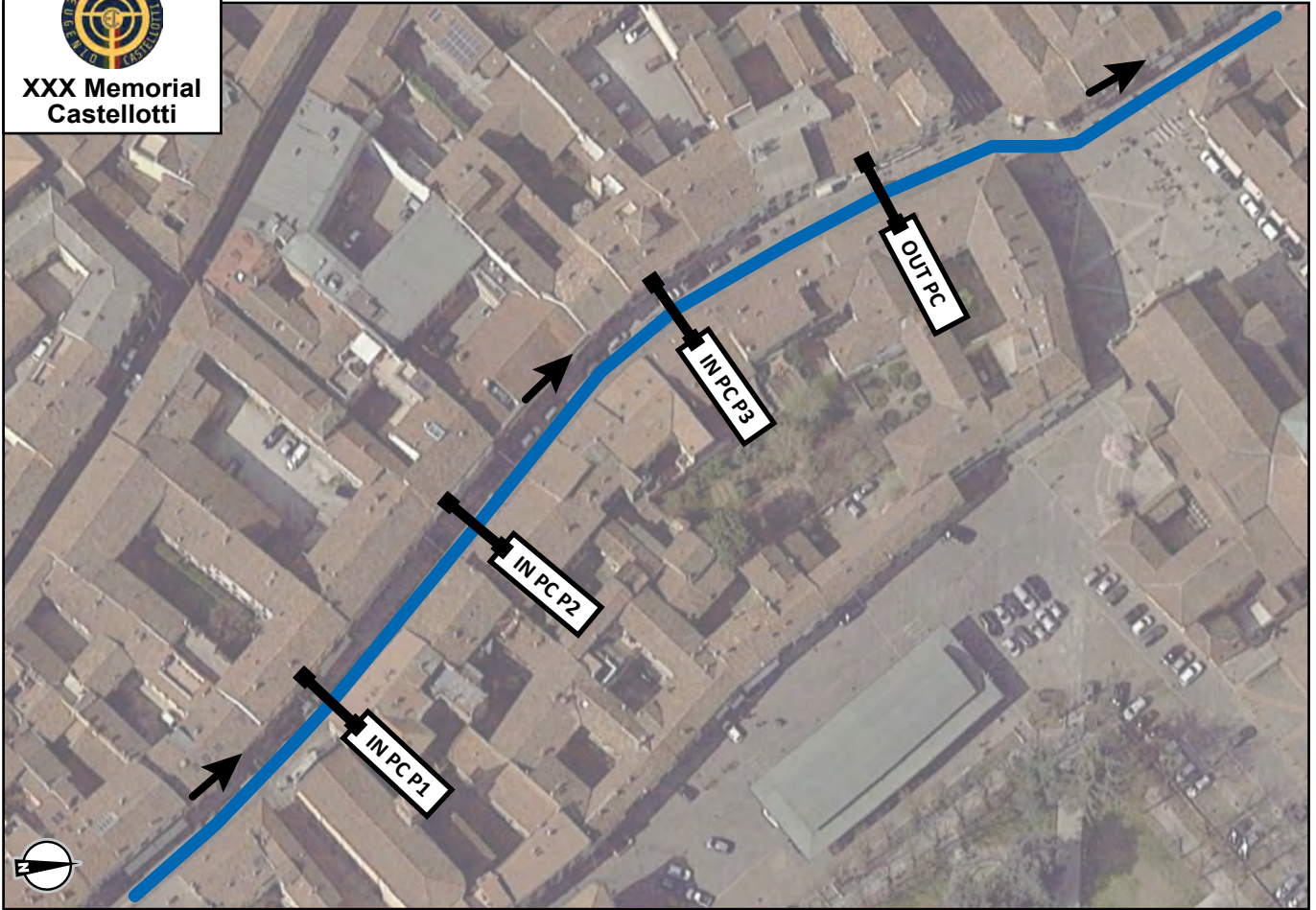
0 100 Metri

Road Book by PG @ 2026



XXX Memorial
Castellotti

Planimetria 11 - Prove dalla P1 alla P3 - Power Stage Via Roma

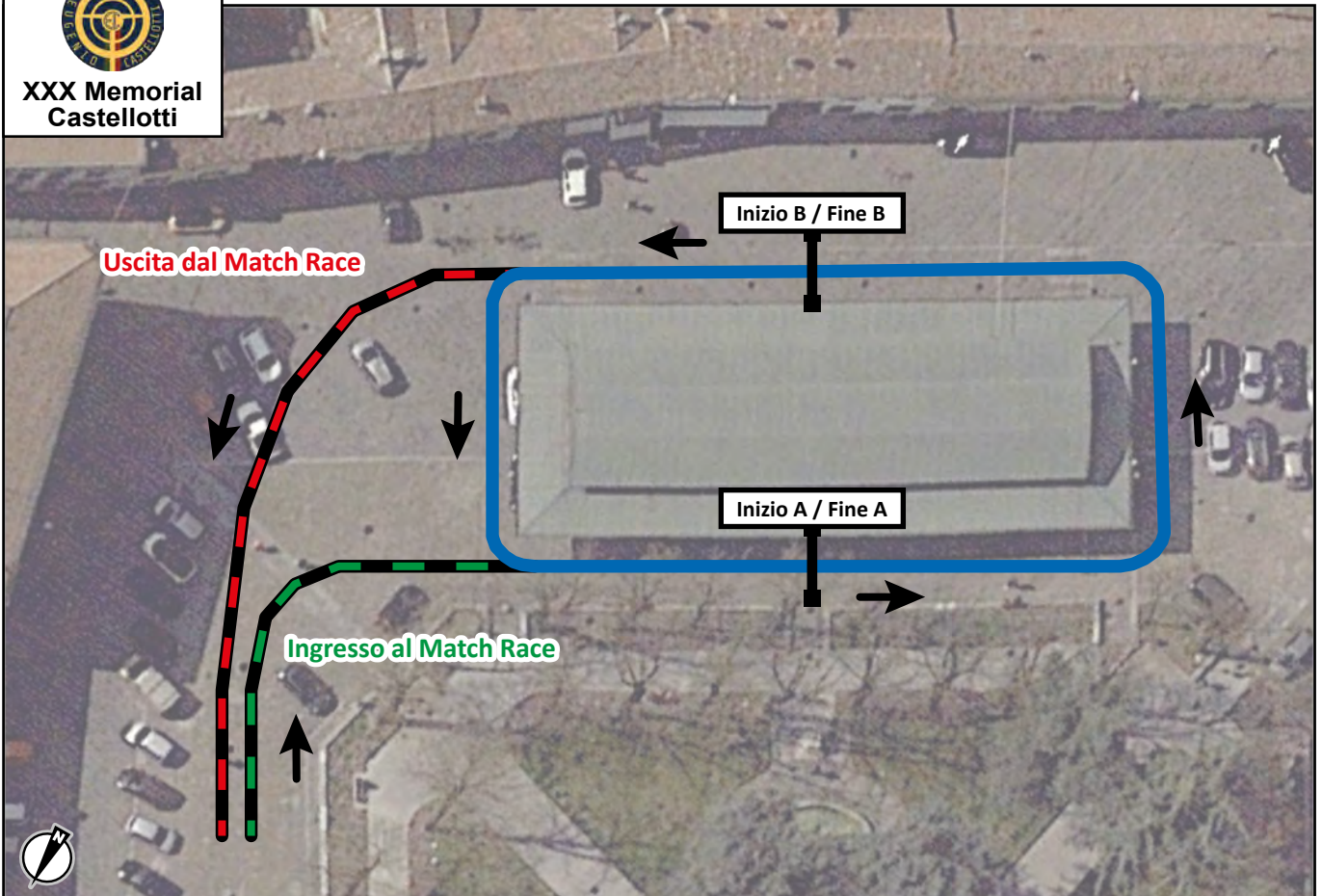


0 100 Metri



XXX Memorial
Castellotti

Planimetria 12 - Match Race - Piazza Cairolì



0 100 Metri

Road Book by PG @ 2026



Il Road Book è stato realizzato da PG con strumento Tripy II GPS e software Road Tracer. Le personalizzazioni del software Road Tracer sono state realizzate da PG.

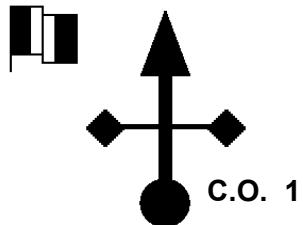


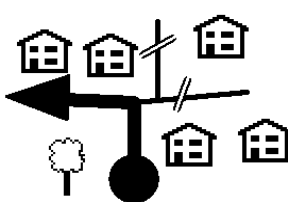
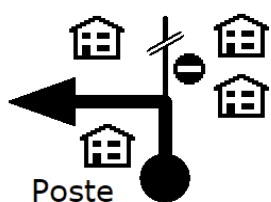
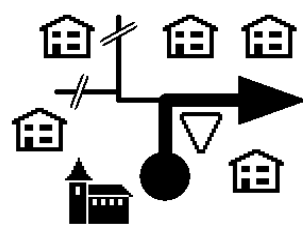
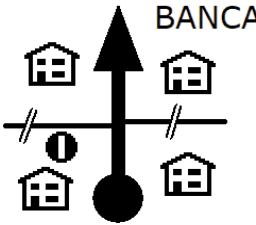
The Road Book was created by PG with Tripy II GPS instrument and software Road Tracer. Customization of the Road Tracer software was carried out by PG.

Simbologia del Road Book - Road Book Symbols

	Ubicazione del controllo Location of Control		Semaforo Traffic Lights
	Riferimento Point of reference		Cartello Indicazione Stradale da seguire Road signal to follow
	Segnaletica Stradale Road Signs		Cartello Indicazione Stradale da non seguire Road signal do not follow
	Incrocio con dare precedenza Crossing with giving precedence		Casa - Abitazione Home - House
	Rotonda Roundabout		Zona Industriale - Capannone Industrial Area - Industrial Building
	Centro abitato inizio Beginning of the town		Castello - Maniero Castle - Manor
	Centro abitato fine End of town		Chiesa Church
	Ferrovia - Stazione Treni Railroad - Train Station		Cappelletta Chapel
	Sottopasso Underpass		Ristorante Restaurant
	Ponte Bridge		Albergo - Hotel - B&B Hotel - B&B
	Canale - Fiume Canal - River		Parcheggio Parking Area
	Fontana Fountain		Parco - Giardino - Pianta Parkland - Garden - Plant
	Cimitero Cemetery		Distributore Carburante Gas Station

1,48	1,15	3				19,16
2,61	1,13	4				18,03
Prossimo > Next	0,14					

Settore Sector 1	Da: CO 1 - Codogno - Piazza Cairoli	Dist. Totale - Total Distance 88,89 km
	From:	Tempo Totale - Target Time 4h 30m
	A: Somaglia - Ristorante Aserei	Media - Average Speed 19,75 km/h

km Totali Total Dist.	km Parziali Partial Dist.	Direzione Direction	PC ZR	Informazioni Information	km Tot. Repr. Dist. to Go
0,00	0,00	 C.O. 1		CONTROLLO ORARIO CO 1 - Codogno - Piazza Cairoli  GPS : N 45°09.589 E 9°42.407	88,89
0,02	0,02				88,87
0,19	0,17	Banca  Poste			88,71
0,35	0,16			Attenzione dare la precedenza	88,55
0,49	0,14	BANCA 			88,41

Prossimo
Next =>

0,10

senza indicazioni proseguire sulla strada principale / without indication, go straight ahead

Settore / Sector 1 - Pag. 1 / 46

Settore Sector 1	Da: CO 1 - Codogno - Piazza Cairoli	Dist. Totale - Total Distance 88,89 km
	A: Somaglia - Ristorante Aserei	Tempo Totale - Target Time 4h 30m
	To:	Media - Average Speed 19,75 km/h

km Totali Total Dist.	km Parziali Partial Dist.	Direzione Direction	PC ZR	Informazioni Information	km Tot. Repr. Dist. to Go
0,59	0,10			● Via Vittorio Emanuele	88,31
0,73	0,14				88,16
0,91	0,18			3a uscita della rotonda	87,99
1,08	0,17			● 2a uscita della rotonda	87,81
1,41	0,33			● 1a uscita della rotonda	87,48

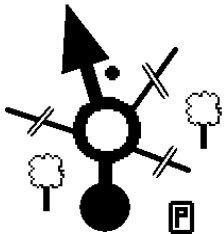
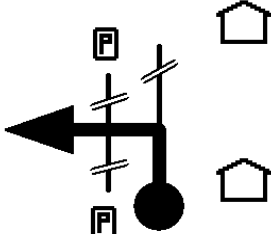
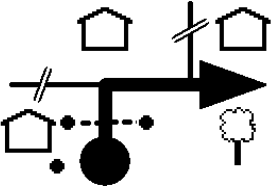

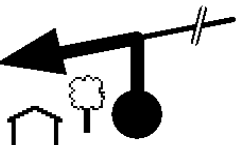
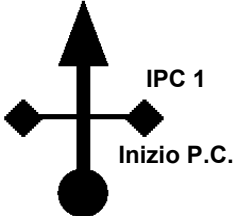

Prossimo
Next =>

0,54

senza indicazioni proseguire sulla strada principale / without indication, go straight ahead

Settore / Sector 1 - Pag. 2 / 46

Settore Sector 1	Da: CO 1 - Codogno - Piazza Cairoli	Dist. Totale - Total Distance 88,89 km
	From:	Tempo Totale - Target Time 4h 30m
	A: Somaglia - Ristorante Aserei	Media - Average Speed 19,75 km/h

km Totali Total Dist.	km Parziali Partial Dist.	Direzione Direction	PC ZR	Informazioni Information	km Tot. Regr. Dist. to Go
1,95	0,54			<p>Viale dell'Industria</p> <p>3a uscita della rotonda</p>	86,95
2,69	0,74				86,20
2,75	0,06			<p>Ingresso MTA</p> <p> Advanced Automotive Solutions</p> <p>Attenzione ingresso in area privata. Moderare la velocità</p>	86,14
2,92	0,17			<p>Prepararsi alle prove. Vedi Planimetria 01</p>	85,97
2,99	0,07	 <p>IPC 1</p> <p>Inizio P.C.</p>	 <p>Start</p>	<p>Inizio MTA 1</p> <p>Lunghezza = 0,040 km Tempo Imp. = 00 min 07 sec Velocità Media = 20,57 km/h</p>	85,90

Prossimo
Next =>

0,04

senza indicazioni proseguire sulla strada principale / without indication, go straight ahead

Settore / Sector 1 - Pag. 3 / 46



Settore Sector 1	Da: CO 1 - Codogno - Piazza Cairoli	Dist. Totale - Total Distance 88,89 km
	A: Somaglia - Ristorante Aserei	Tempo Totale - Target Time 4h 30m
	To:	Media - Average Speed 19,75 km/h


km Totali Total Dist.	km Parziali Partial Dist.	Direzione Direction	PC ZR	Informazioni Information	km Tot. Repr. Dist. to Go
3,03	0,04	 16 -0,06	 Start	Inizio MTA 2 Lunghezza = 0,060 km Tempo Imp. = 00 min 10 sec Velocità Media = 21,60 km/h GPS : N 45°09.092 E 9°41.039	85,86
3,09	0,06	 17 -0,05	 Start	Inizio MTA 3 Lunghezza = 0,050 km Tempo Imp. = 00 min 08 sec Velocità Media = 22,50 km/h GPS : N 45°09.067 E 9°41.067	85,80
3,14	0,05	 18 -0,03	 Start	Inizio MTA 4 Lunghezza = 0,030 km Tempo Imp. = 00 min 06 sec Velocità Media = 18,00 km/h GPS : N 45°09.045 E 9°41.091	85,75
3,17	0,03	 19 -0,28	 Start	Inizio MTA 5 Lunghezza = 0,280 km Tempo Imp. = 00 min 40 sec Velocità Media = 25,20 km/h GPS : N 45°09.033 E 9°41.105	85,72
3,45	0,28	 20 -0,05	 Start	Inizio MTA 6 Lunghezza = 0,050 km Tempo Imp. = 00 min 09 sec Velocità Media = 20,00 km/h GPS : N 45°09.113 E 9°41.236	85,44

Prossimo
Next =>

0,05

senza indicazioni proseguire sulla strada principale / without indication, go straight ahead

Settore / Sector 1 - Pag. 4 / 46



Settore Sector 1	Da: CO 1 - Codogno - Piazza Cairoli	Dist. Totale - Total Distance 88,89 km
	From:	Tempo Totale - Target Time 4h 30m
	A: To: Somaglia - Ristorante Aserei	Media - Average Speed 19,75 km/h

km Totali Total Dist.	km Parziali Partial Dist.	Direzione Direction	PC ZR	Informazioni Information	km Tot. Repr. Dist. to Go
3,50	0,05		 Start	Inizio MTA 7 Lunghezza = 0,050 km Tempo Imp. = 00 min 10 sec Velocità Media = 18,00 km/h GPS : N 45°09.138 E 9°41.225	85,39
3,55	0,05		 Start	Inizio MTA 8 Lunghezza = 0,040 km Tempo Imp. = 00 min 09 sec Velocità Media = 16,00 km/h GPS : N 45°09.164 E 9°41.214	85,34
3,59	0,04		 Fine	Fine MTA OUT GPS : N 45°09.185 E 9°41.210	85,30
3,77	0,18			Uscita MTA Attenzione uscita da area privata	85,12
3,83	0,06			Attenzione dare la precedenza	85,06

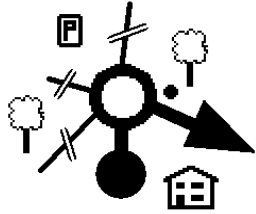
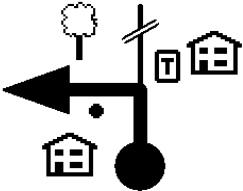
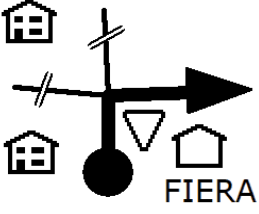


Prossimo
Next =>

0,68

senza indicazioni proseguire sulla strada principale / without indication, go straight ahead

Settore / Sector 1 - Pag. 5 / 46

Settore Sector 1	Da: CO 1 - Codogno - Piazza Cairoli	Dist. Totale - Total Distance 88,89 km
	A: Somaglia - Ristorante Aserei	Tempo Totale - Target Time 4h 30m
	To:	Media - Average Speed 19,75 km/h


km Totali Total Dist.	km Parziali Partial Dist.	Direzione Direction	PC ZR	Informazioni Information	km Tot. Repr. Dist. to Go
4,51	0,68	 26		● protezione civile 1a uscita della rotonda	84,38
4,86	0,35	 27		● Viale J.F. Kennedy	84,03
5,12	0,26	 28		Attenzione dare la precedenza	83,77
5,42	0,30	 29		● Viale T. Trivulzio	83,48
5,57	0,15	 30		● Via Francesco Mochi 1a uscita della rotonda	83,32

Prossimo
Next =>

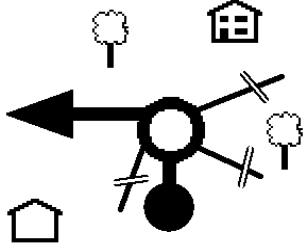
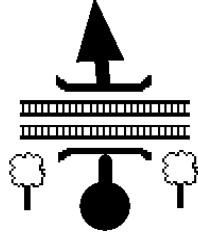


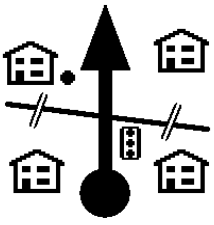
0,41

senza indicazioni proseguire sulla strada principale / without indication, go straight ahead

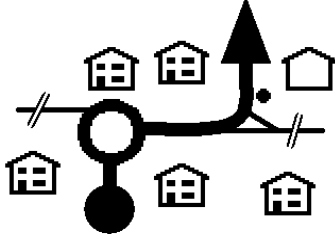

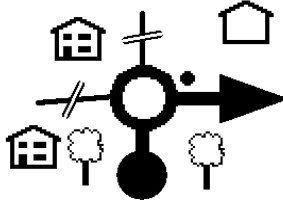


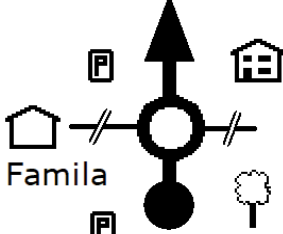
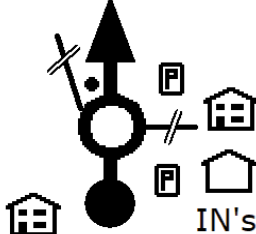


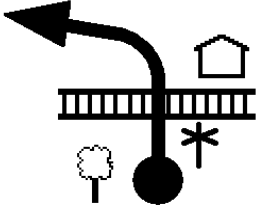
Settore / Sector 1 - Pag. 6 / 46



Settore Sector 1	Da: CO 1 - Codogno - Piazza Cairoli	Dist. Totale - Total Distance 88,89 km
	From:	Tempo Totale - Target Time 4h 30m
	A: Somaglia - Ristorante Aserei	Media - Average Speed 19,75 km/h

km Totali Total Dist.	km Parziali Partial Dist.	Direzione Direction	PC ZR	Informazioni Information	km Tot. Repr. Dist. to Go
5,98	0,41	 31		3a uscita della rotonda	82,92
6,26	0,28	 32		Sottopasso ferroviario	82,63
6,66	0,40	 33		● Via F.lli Arzari	82,24
				● Cremona San Fiorano	82,10
6,80	0,14	 34		1a uscita della rotonda	82,10
7,09	0,29	 35		● Cremona ospedale	81,81
Prossimo Next =>	0,39	senza indicazioni proseguire sulla strada principale / without indication, go straight ahead		Settore / Sector 1	- Pag. 7 / 46

Settore Sector 1	Da: CO 1 - Codogno - Piazza Cairoli	Dist. Totale - Total Distance 88,89 km
	From:	Tempo Totale - Target Time 4h 30m
	A: Somaglia - Ristorante Aserei	Media - Average Speed 19,75 km/h

km Totali Total Dist.	km Parziali Partial Dist.	Direzione Direction	PC ZR	Informazioni Information	km Tot. Repr. Dist. to Go
7,48	0,39	 36		 1a uscita della rotonda, poi andare a Sx 81,42	
7,74	0,26	 37		  1a uscita della rotonda 81,16	
8,00	0,26	 38		Famila 2a uscita della rotonda 80,90	
8,45	0,45	 39		  2a uscita della rotonda 80,45	
10,39	1,94	 40		!! Attenzione Passaggio a Livello 78,51	

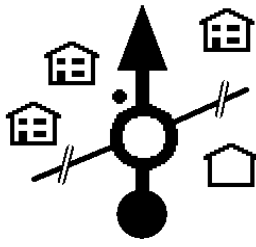
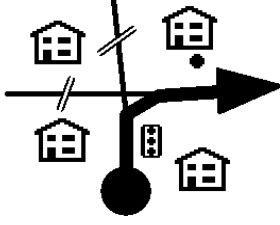
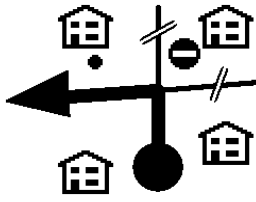
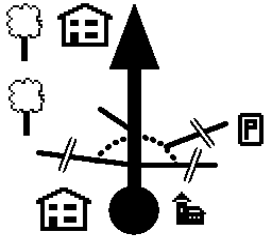

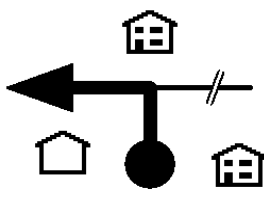
Prossimo
Next =>

1,12

senza indicazioni proseguire sulla strada principale / without indication, go straight ahead

Settore / Sector 1 - Pag. 8 / 46

Settore Sector 1	Da: CO 1 - Codogno - Piazza Cairoli	Dist. Totale - Total Distance 88,89 km
	From:	Tempo Totale - Target Time 4h 30m
	A: Somaglia - Ristorante Aserei	Media - Average Speed 19,75 km/h

km Totali Total Dist.	km Parziali Partial Dist.	Direzione Direction	PC ZR	Informazioni Information	km Tot. Repr. Dist. to Go
11,51	1,12			<div style="border: 1px solid black; padding: 2px; display: inline-block; margin-bottom: 5px;">Pizzighettone</div> <div style="border: 1px solid black; padding: 2px; display: inline-block; margin-bottom: 5px;">Maleo</div> <p>2a uscita della rotonda</p>	77,39
12,06	0,55			<div style="border: 1px solid black; padding: 2px; display: inline-block; margin-bottom: 5px;">Villa Trecchi</div> <p>Attenzione Semaforo</p>	76,84
12,25	0,19			<div style="border: 1px solid black; padding: 2px; display: inline-block; margin-bottom: 5px;">scuole medie</div> <div style="border: 1px solid black; padding: 2px; display: inline-block; margin-bottom: 5px;">Cremona</div>	76,64
12,31	0,06			 <div style="color: red; font-weight: bold; margin-left: 10px;">Villa Trecchi</div> <p>Procedere lentamente, ingresso in Villa Trecchi</p>	76,59
12,42	0,11			<p>Procedere sotto il voltone e poi svoltare a Sx</p>	76,47

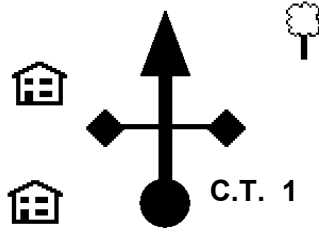


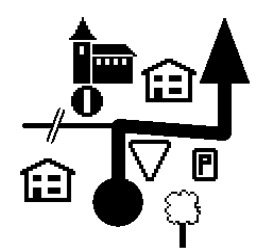



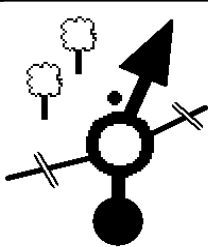


Prossimo
Next =>

0,09

senza indicazioni proseguire sulla strada principale / without indication, go straight ahead

Settore / Sector 1 - Pag. 9 / 46

Settore Sector 1	Da: CO 1 - Codogno - Piazza Cairoli	Dist. Totale - Total Distance 88,89 km
	From:	Tempo Totale - Target Time 4h 30m
	A: Somaglia - Ristorante Aserei	Media - Average Speed 19,75 km/h

km Totali Total Dist.	km Parziali Partial Dist.	Direzione Direction	PC ZR	Informazioni Information	km Tot. Repr. Dist. to Go
12,51	0,09	 46		CONTROLLO A TIMBRO CT 1 - Maleo  GPS : N 45°10.057 E 9°45.948	76,38
12,55	0,04	 47		 Palazzo Trecchi Castello Attenzione dare la precedenza	76,35
12,69	0,14	 48		 Attenzione allo STOP	76,20
13,76	1,07	 49		 2a uscita della rotonda	75,13
14,62	0,86	 50		Attenzione Passaggio a Livello	74,28

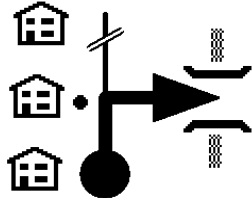

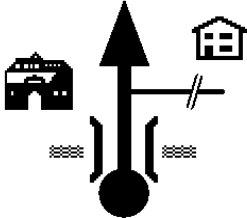
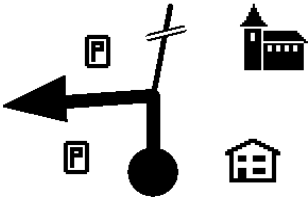
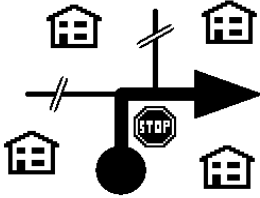
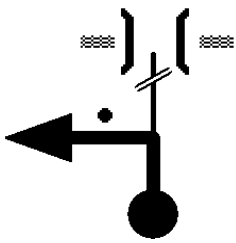

Prossimo
Next =>

0,49

senza indicazioni proseguire sulla strada principale / without indication, go straight ahead

Settore / Sector 1 - Pag. 10 / 46

Settore Sector 1	Da: CO 1 - Codogno - Piazza Cairoli	Dist. Totale - Total Distance 88,89 km
	From:	Tempo Totale - Target Time 4h 30m
	A: Somaglia - Ristorante Aserei	Media - Average Speed 19,75 km/h

km Totali Total Dist.	km Parziali Partial Dist.	Direzione Direction	PC ZR	Informazioni Information	km Tot. Repr. Dist. to Go
15,11	0,49	 51			73,79
15,26	0,15	 52			73,63
15,51	0,25	 53			73,39
15,79	0,28	 54		Attenzione allo STOP	73,11
15,85	0,06	 55			73,05

Prossimo
Next =>

0,17

senza indicazioni proseguire sulla strada principale / without indication, go straight ahead

Settore / Sector 1 - Pag. 11 / 46

Settore Sector 1	Da: CO 1 - Codogno - Piazza Cairoli	Dist. Totale - Total Distance 88,89 km
	From:	Tempo Totale - Target Time 4h 30m
	A: To: Somaglia - Ristorante Aserei	Media - Average Speed 19,75 km/h


km Totali Total Dist.	km Parziali Partial Dist.	Direzione Direction	PC ZR	Informazioni Information	km Tot. Regr. Dist. to Go
16,02	0,17			<div style="border: 1px solid black; padding: 5px; display: inline-block;">Converto San Giuliano</div> Prepararsi alle prove. Vedi Planimetria 02	72,88
16,13	0,11	 IPC 9 Inizio P.C.		Inizio Porta Soccorso 1 <div style="border: 1px solid black; padding: 5px; display: inline-block;"> Lunghezza = 0,050 km Tempo Imp. = 00 min 08 sec Velocità Media = 22,50 km/h </div> GPS : N 45°11.066 E 9°46.865	72,76
16,18	0,05	 IPC 10 FPC 9		Inizio Porta Soccorso 2 <div style="border: 1px solid black; padding: 5px; display: inline-block;"> Lunghezza = 0,040 km Tempo Imp. = 00 min 07 sec Velocità Media = 20,57 km/h </div> GPS : N 45°11.042 E 9°46.879	72,71
16,22	0,04	 IPC 11 FPC 10		Inizio Porta Soccorso 3 <div style="border: 1px solid black; padding: 5px; display: inline-block;"> Lunghezza = 0,060 km Tempo Imp. = 00 min 10 sec Velocità Media = 21,60 km/h </div> GPS : N 45°11.022 E 9°46.892	72,67
16,28	0,06	 IPC 12 FPC 11		Inizio Porta Soccorso 4 <div style="border: 1px solid black; padding: 5px; display: inline-block;"> Lunghezza = 0,040 km Tempo Imp. = 00 min 07 sec Velocità Media = 20,57 km/h </div> GPS : N 45°10.992 E 9°46.909	72,61

Prossimo
Next =>

0,04

senza indicazioni proseguire sulla strada principale / without indication, go straight ahead

Settore / Sector 1 - Pag. 12 / 46



Settore Sector 1	Da: CO 1 - Codogno - Piazza Cairoli	Dist. Totale - Total Distance 88,89 km
	From:	Tempo Totale - Target Time 4h 30m
	A: Somaglia - Ristorante Aserei	Media - Average Speed 19,75 km/h

km Totali Total Dist.	km Parziali Partial Dist.	Direzione Direction	PC ZR	Informazioni Information	km Tot. Repr. Dist. to Go
16,32	0,04		 Start	Inizio Porta Soccorso 5 Lunghezza = 0,080 km Tempo Imp. = 00 min 13 sec Velocità Media = 22,15 km/h GPS : N 45°10.972 E 9°46.921	72,57
16,40	0,08		 Start	Inizio Porta Soccorso 6 Lunghezza = 0,050 km Tempo Imp. = 00 min 09 sec Velocità Media = 20,00 km/h GPS : N 45°10.951 E 9°46.965	72,49
16,45	0,05		 Start	Inizio Porta Soccorso 7 Lunghezza = 0,040 km Tempo Imp. = 00 min 08 sec Velocità Media = 18,00 km/h GPS : N 45°10.959 E 9°47.001	72,44
16,49	0,04		 Start	Inizio Porta Soccorso 8 Lunghezza = 0,050 km Tempo Imp. = 00 min 08 sec Velocità Media = 22,50 km/h GPS : N 45°10.966 E 9°47.030	72,40
16,54	0,05		 Fine	Fine Porta Soccorso OUT GPS : N 45°10.975 E 9°47.066	72,35

Prossimo
Next =>

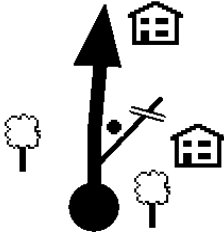
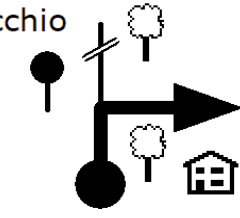
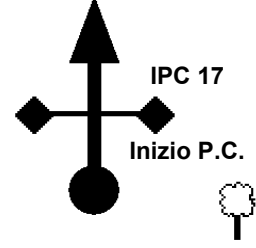

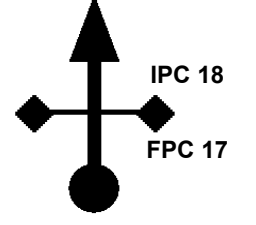

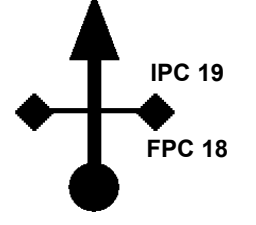

0,24

senza indicazioni proseguire sulla strada principale / without indication, go straight ahead

Settore / Sector 1 - Pag. 13 / 46



Settore Sector 1	Da: CO 1 - Codogno - Piazza Cairoli	Dist. Totale - Total Distance 88,89 km
	From:	Tempo Totale - Target Time 4h 30m
	A: Somaglia - Ristorante Aserei	Media - Average Speed 19,75 km/h

km Totali Total Dist.	km Parziali Partial Dist.	Direzione Direction	PC ZR	Informazioni Information	km Tot. Repr. Dist. to Go
16,78	0,24			Vis/De Am/cis	72,12
17,02	0,24	specchio 		Prepararsi alle prove. Vedi Planimetria 03	71,87
17,26	0,24			Inizio Pizzighettone 1 Lunghezza = 0,040 km Tempo Imp. = 00 min 07 sec Velocità Media = 20,57 km/h GPS : N 45°10.949 E 9°47.339	71,63
17,30	0,04			Inizio Pizzighettone 2 Lunghezza = 0,040 km Tempo Imp. = 00 min 07 sec Velocità Media = 20,57 km/h GPS : N 45°10.937 E 9°47.315	71,59
17,34	0,04			Inizio Pizzighettone 3 Lunghezza = 0,060 km Tempo Imp. = 00 min 10 sec Velocità Media = 21,60 km/h GPS : N 45°10.924 E 9°47.289	71,55

Prossimo
Next =>

0,06

senza indicazioni proseguire sulla strada principale / without indication, go straight ahead

Settore / Sector 1 - Pag. 14 / 46

Settore Sector 1	Da: CO 1 - Codogno - Piazza Cairoli	Dist. Totale - Total Distance 88,89 km
	From:	Tempo Totale - Target Time 4h 30m
	A: Somaglia - Ristorante Aserei	Media - Average Speed 19,75 km/h
To:		

km Totali Total Dist.	km Parziali Partial Dist.	Direzione Direction	PC ZR	Informazioni Information	km Tot. Repr. Dist. to Go
17,40	0,06		 Start	Inizio Pizzighettone 4 Lunghezza = 0,050 km Tempo Imp. = 00 min 08 sec Velocità Media = 22,50 km/h GPS : N 45°10.904 E 9°47.253	71,49
17,45	0,05		 Start	Inizio Pizzighettone 5 Lunghezza = 0,050 km Tempo Imp. = 00 min 10 sec Velocità Media = 18,00 km/h GPS : N 45°10.889 E 9°47.222	71,44
17,50	0,05		 Start	Inizio Pizzighettone 6 Lunghezza = 0,050 km Tempo Imp. = 00 min 09 sec Velocità Media = 20,00 km/h GPS : N 45°10.873 E 9°47.191	71,39
17,55	0,05		 Start	Inizio Pizzighettone 7 Lunghezza = 0,030 km Tempo Imp. = 00 min 05 sec Velocità Media = 21,60 km/h GPS : N 45°10.855 E 9°47.165	71,34
17,58	0,03		 Start	Inizio Pizzighettone 8 Lunghezza = 0,030 km Tempo Imp. = 00 min 07 sec Velocità Media = 15,43 km/h GPS : N 45°10.839 E 9°47.164	71,31

Prossimo
Next =>

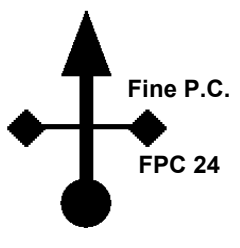

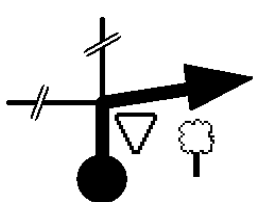

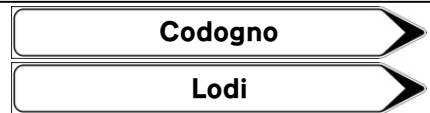
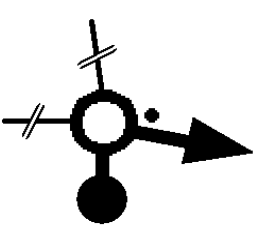
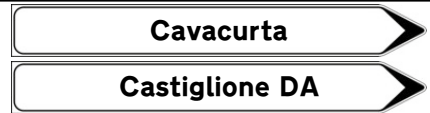
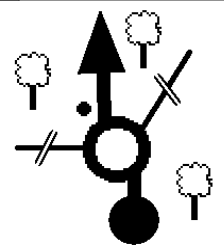

0,03

senza indicazioni proseguire sulla strada principale / without indication, go straight ahead

Settore / Sector 1 - Pag. 15 / 46



Settore Sector 1	Da: CO 1 - Codogno - Piazza Cairoli	Dist. Totale - Total Distance 88,89 km
	From:	Tempo Totale - Target Time 4h 30m
	A: Somaglia - Ristorante Aserei	Media - Average Speed 19,75 km/h


km Totali Total Dist.	km Parziali Partial Dist.	Direzione Direction	PC ZR	Informazioni Information	km Tot. Repr. Dist. to Go
17,61	0,03			Fine Pizzighettone OUT GPS : N 45°10.823 E 9°47.163	71,28
17,69	0,08			Attenzione dare la precedenza	71,21
18,74	1,05			 2a uscita della rotonda	70,15
20,80	2,06			 1a uscita della rotonda	68,10
21,94	1,14			 2a uscita della rotonda	66,96

Prossimo
Next =>

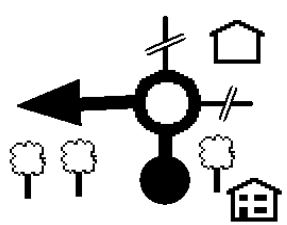
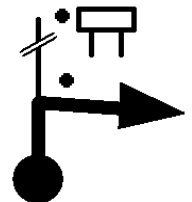
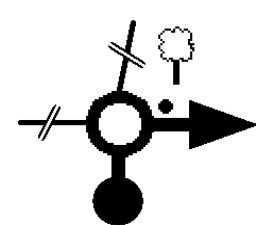
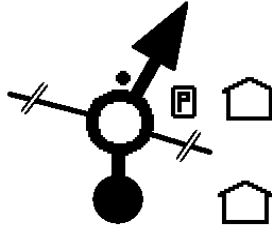
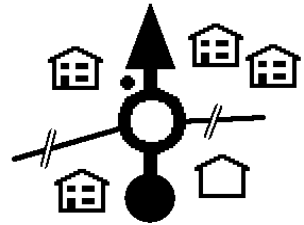
2,65

senza indicazioni proseguire sulla strada principale / without indication, go straight ahead

Settore / Sector 1 - Pag. 16 / 46



Settore Sector 1	Da: CO 1 - Codogno - Piazza Cairoli	Dist. Totale - Total Distance 88,89 km
	From:	Tempo Totale - Target Time 4h 30m
	A: Somaglia - Ristorante Aserei	Media - Average Speed 19,75 km/h

km Totali Total Dist.	km Parziali Partial Dist.	Direzione Direction	PC ZR	Informazioni Information	km Tot. Repr. Dist. to Go
24,59	2,65			3a uscita della rotonda. Attenzione strada stretta	64,30
26,76	2,17			<ul style="list-style-type: none"> Mulazzara Castiglione d'Adda 	62,14
27,30	0,54			<ul style="list-style-type: none"> Codogno Terranova <p>1a uscita della rotonda</p>	61,59
28,37	1,07			<ul style="list-style-type: none"> Castiglione D'Adda Crema <p>2a uscita della rotonda</p>	60,52
29,88	1,51			<ul style="list-style-type: none"> carabinieri municipio <p>2a uscita della rotonda</p>	59,02

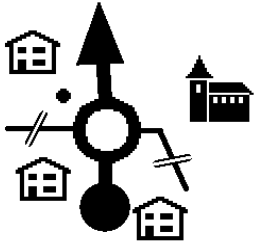


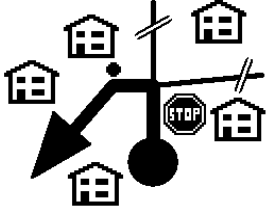


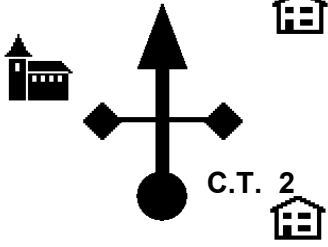


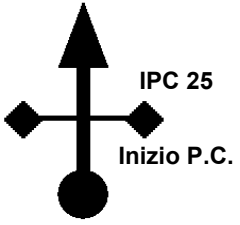

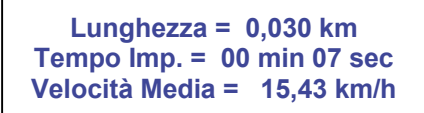
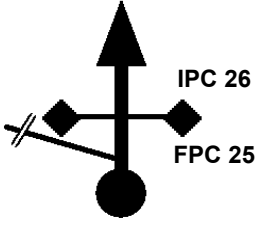

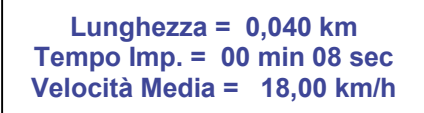
Prossimo
Next =>

0,27

senza indicazioni proseguire sulla strada principale / without indication, go straight ahead

Settore / Sector 1 - Pag. 17 / 46

Settore Sector 1	Da: CO 1 - Codogno - Piazza Cairoli	Dist. Totale - Total Distance 88,89 km
	From:	Tempo Totale - Target Time 4h 30m
	A: To: Somaglia - Ristorante Aserei	Media - Average Speed 19,75 km/h

km Totali Total Dist.	km Parziali Partial Dist.	Direzione Direction	PC ZR	Informazioni Information	km Tot. Repr. Dist. to Go
30,15	0,27			  2a uscita della rotonda	58,75
30,71	0,56			  Attenzione allo STOP	58,18
30,92	0,21			CONTROLLO A TIMBRO CT 2 - Castiglione d'Adda  Prepararsi alle prove. Vedi Planimetria 04 e 05 GPS : N 45°13.200 E 9°41.462	57,97
31,06	0,14			Inizio Castiglione 1  GPS : N 45°13.151 E 9°41.383	57,83
31,09	0,03			Inizio Castiglione 2  GPS : N 45°13.141 E 9°41.364	57,81

Prossimo
Next =>

0,04

senza indicazioni proseguire sulla strada principale / without indication, go straight ahead

Settore / Sector 1 - Pag. 18 / 46



Settore Sector 1	Da: CO 1 - Codogno - Piazza Cairoli	Dist. Totale - Total Distance 88,89 km
	From:	Tempo Totale - Target Time 4h 30m
	A: To: Somaglia - Ristorante Aserei	Media - Average Speed 19,75 km/h

km Totali Total Dist.	km Parziali Partial Dist.	Direzione Direction	PC ZR	Informazioni Information	km Tot. Repr. Dist. to Go
31,13	0,04	 91 -0,03	 Start	Inizio Castiglione 3 Lunghezza = 0,030 km Tempo Imp. = 00 min 06 sec Velocità Media = 18,00 km/h GPS : N 45°13.128 E 9°41.341	57,77
31,16	0,03	 92 -0,05	 Start	Inizio Castiglione 4 Lunghezza = 0,050 km Tempo Imp. = 00 min 10 sec Velocità Media = 18,00 km/h GPS : N 45°13.117 E 9°41.323	57,74
31,21	0,05	 93 -0,50	 Start	Inizio Castiglione 5 Lunghezza = 0,500 km Tempo Imp. = 01 min 18 sec Velocità Media = 23,08 km/h GPS : N 45°13.105 E 9°41.289	57,69
31,29	0,08	 94 -0,42			57,61
31,65	0,36	 95 -0,06		Entrare nella pista ciclabile a Sx	57,25

Prossimo
Next =>

0,06

senza indicazioni proseguire sulla strada principale / without indication, go straight ahead

Settore / Sector 1 - Pag. 19 / 46

Settore Sector 1	Da: CO 1 - Codogno - Piazza Cairoli	Dist. Totale - Total Distance 88,89 km
	From:	Tempo Totale - Target Time 4h 30m
	A: To: Somaglia - Ristorante Aserei	Media - Average Speed 19,75 km/h


km Totali Total Dist.	km Parziali Partial Dist.	Direzione Direction	PC ZR	Informazioni Information	km Tot. Repr. Dist. to Go
31,71	0,06		 Start	Inizio Castiglione 6 Lunghezza = 0,050 km Tempo Imp. = 00 min 08 sec Velocità Media = 22,50 km/h GPS : N 45°13.172 E 9°40.945	57,18
31,76	0,05		 Start	Inizio Castiglione 7 Lunghezza = 0,060 km Tempo Imp. = 00 min 10 sec Velocità Media = 21,60 km/h GPS : N 45°13.177 E 9°40.908	57,13
31,82	0,06		 Start	Inizio Castiglione 8 Lunghezza = 0,040 km Tempo Imp. = 00 min 07 sec Velocità Media = 20,57 km/h GPS : N 45°13.176 E 9°40.862	57,08
31,86	0,04		 Fine	Fine Castiglione OUT GPS : N 45°13.174 E 9°40.831	57,03
32,02	0,16			Attenzione alla immissione sulla SP26 GPS : N 45°13.174 E 9°40.831	56,87

Prossimo
Next =>


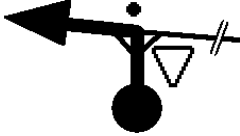
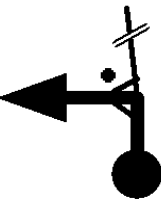
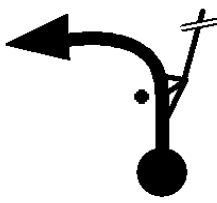
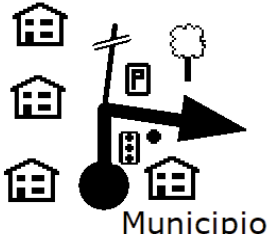
0,86

senza indicazioni proseguire sulla strada principale / without indication, go straight ahead

Settore / Sector 1 - Pag. 20 / 46



Settore Sector 1	Da: CO 1 - Codogno - Piazza Cairoli	Dist. Totale - Total Distance 88,89 km
	From:	Tempo Totale - Target Time 4h 30m
	A: Somaglia - Ristorante Aserei	Media - Average Speed 19,75 km/h

km Totali Total Dist.	km Parziali Partial Dist.	Direzione Direction	PC ZR	Informazioni Information	km Tot. Repr. Dist. to Go
32,88	0,86			<div style="border: 1px solid black; padding: 2px; display: inline-block; margin-bottom: 5px;">Casalpuusterlengo</div> <div style="border: 1px solid black; padding: 2px; display: inline-block; margin-bottom: 5px;">Carabinieri</div> <p>1a uscita della rotonda</p>	56,01
35,06	2,18			<div style="border: 1px solid black; padding: 2px; display: inline-block; margin-bottom: 5px;">Casalpuusterlengo</div> <div style="border: 1px solid black; padding: 2px; display: inline-block; margin-bottom: 5px;">Piacenza</div> <p>Attenzione dare la precedenza</p>	53,83
36,19	1,13			<div style="border: 1px solid black; padding: 2px; display: inline-block; margin-bottom: 5px;">Terranova dei P.</div>	52,70
36,77	0,58			<div style="border: 1px solid black; padding: 2px; display: inline-block; margin-bottom: 5px;">Codogno</div> <div style="border: 1px solid black; padding: 2px; display: inline-block; margin-bottom: 5px;">Terranova dei P.</div>	52,13
38,50	1,73			<div style="border: 1px solid black; padding: 2px; display: inline-block; margin-bottom: 5px;">via A. Grandi</div> <p>Attenzione Semaforo</p>	50,39

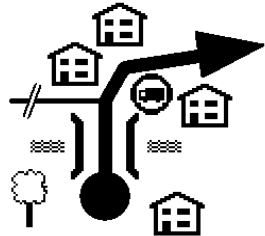
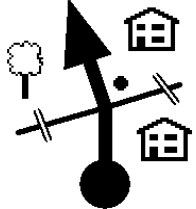

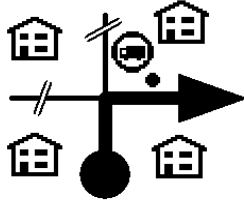

Prossimo
Next =>

0,95

senza indicazioni proseguire sulla strada principale / without indication, go straight ahead

Settore / Sector 1 - Pag. 21 / 46

Settore Sector 1	Da: CO 1 - Codogno - Piazza Cairoli	Dist. Totale - Total Distance 88,89 km
	From:	Tempo Totale - Target Time 4h 30m
	A: To: Somaglia - Ristorante Aserei	Media - Average Speed 19,75 km/h


km Totali Total Dist.	km Parziali Partial Dist.	Direzione Direction	PC ZR	Informazioni Information	km Tot. Repr. Dist. to Go
39,45	0,95				49,45
		106			
41,59	2,14			● via L.Fugazza	47,31
		107			
41,70	0,11			● via foscolo	47,20
		108			
41,77	0,07			● via agello	47,13
		109			
42,01	0,24			● Via P. D'Abbategrasso Attenzione Semaforo, subito dopo svoltare a Sx	46,88
		110			

Prossimo
Next =>

0,25

senza indicazioni proseguire sulla strada principale / without indication, go straight ahead

Settore / Sector 1 - Pag. 22 / 46



Settore Sector 1	Da: CO 1 - Codogno - Piazza Cairoli	Dist. Totale - Total Distance 88,89 km
	From:	Tempo Totale - Target Time 4h 30m
	A: Somaglia - Ristorante Aserei	Media - Average Speed 19,75 km/h

km Totali Total Dist.	km Parziali Partial Dist.	Direzione Direction	PC ZR	Informazioni Information	km Tot. Repr. Dist. to Go
42,26	0,25	 111		 Attenzione allo STOP	46,64
42,31	0,05	 112			46,59
42,43	0,12	Municipio 113		Accedere comunque nel divieto a Sx	46,46
42,50	0,07	Municipio 114		CONTROLLO A TIMBRO CT 3 - Casalpuusterlengo GPS : N 45°10.747 E 9°38.897	46,40
42,54	0,04	 115			46,36

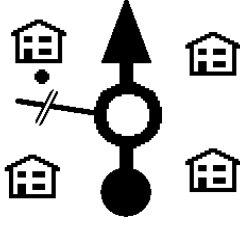
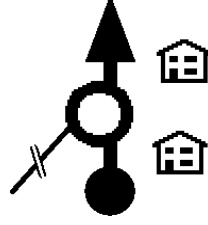
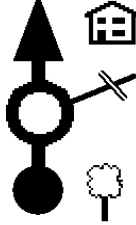
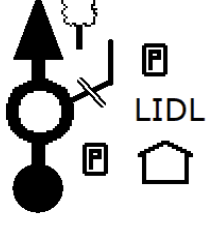
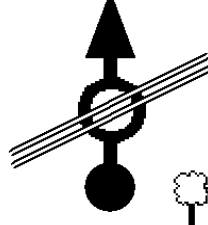
Prossimo
Next =>

0,11

senza indicazioni proseguire sulla strada principale / without indication, go straight ahead

Settore / Sector 1 - Pag. 23 / 46

Settore Sector 1	Da: CO 1 - Codogno - Piazza Cairoli	Dist. Totale - Total Distance 88,89 km
	From:	Tempo Totale - Target Time 4h 30m
	A: Somaglia - Ristorante Aserei	Media - Average Speed 19,75 km/h


km Totali Total Dist.	km Parziali Partial Dist.	Direzione Direction	PC ZR	Informazioni Information	km Tot. Repr. Dist. to Go
42,65	0,11	 116		● Viale Cappuccini 1a uscita della rotonda	46,24
43,32	0,67	 117		1a uscita della rotonda	45,58
43,58	0,26	 118		2a uscita della rotonda	45,31
43,75			 119		2a uscita della rotonda
43,88	0,13	 120		1a uscita della rotonda	45,01

Prossimo
Next =>

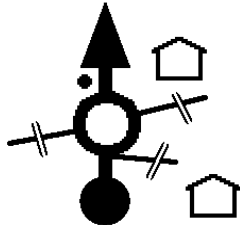


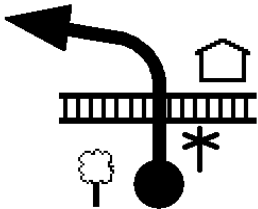
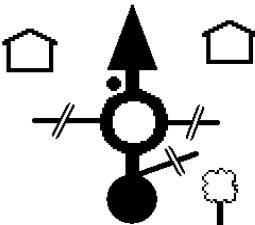



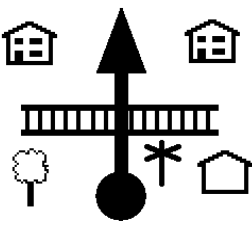
1,37

senza indicazioni proseguire sulla strada principale / without indication, go straight ahead

Settore / Sector 1 - Pag. 24 / 46




Settore Sector 1	Da: CO 1 - Codogno - Piazza Cairoli	Dist. Totale - Total Distance 88,89 km
	From:	Tempo Totale - Target Time 4h 30m
	A: Somaglia - Ristorante Aserei	Media - Average Speed 19,75 km/h

km Totali Total Dist.	km Parziali Partial Dist.	Direzione Direction	PC ZR	Informazioni Information	km Tot. Repr. Dist. to Go
45,25	1,37			  2a uscita della rotonda	43,65
46,62	1,37			Attenzione Passaggio a Livello	42,27
47,79	1,17			  2a uscita della rotonda	41,11
48,35	0,56			3a uscita della rotonda	40,55
48,42	0,07			Attenzione Passaggio a Livello	40,47

Prossimo Next =>

0,62

senza indicazioni proseguire sulla strada principale / without indication, go straight ahead



Settore Sector 1	Da: CO 1 - Codogno - Piazza Cairoli	Dist. Totale - Total Distance 88,89 km
	From:	Tempo Totale - Target Time 4h 30m
	A: Somaglia - Ristorante Aserei	Media - Average Speed 19,75 km/h

km Totali Total Dist.	km Parziali Partial Dist.	Direzione Direction	PC ZR	Informazioni Information	km Tot. Repr. Dist. to Go
49,04	0,62	<p>Municipio</p>		<p>campo sportivo</p> <p>Passare sotto al voltone</p>	39,86
49,14	0,10			<p>via Cascinetta</p> <p>Prepararsi alle prove. Vedi Planimetrie 06 e 07</p>	39,75
49,39	0,25	<p>IPC 33 Inizio P.C.</p>		<p>Inizio Fontanone 1</p> <p>Lunghezza = 0,040 km Tempo Imp. = 00 min 08 sec Velocità Media = 18,00 km/h</p> <p>GPS : N 45°09.821 E 9°35.008</p>	39,50
49,43	0,04	<p>IPC 34 FPC 33</p>		<p>Inizio Fontanone 2</p> <p>Lunghezza = 0,050 km Tempo Imp. = 00 min 09 sec Velocità Media = 20,00 km/h</p> <p>GPS : N 45°09.806 E 9°35.030</p>	39,46
49,48	0,05	<p>IPC 35 FPC 34</p>		<p>Inizio Fontanone 3</p> <p>Lunghezza = 0,060 km Tempo Imp. = 00 min 10 sec Velocità Media = 21,60 km/h</p> <p>GPS : N 45°09.792 E 9°35.061</p>	39,41

Prossimo
Next =>

0,06

senza indicazioni proseguire sulla strada principale / without indication, go straight ahead

Settore / Sector 1 - Pag. 26 / 46

Settore Sector 1	Da: CO 1 - Codogno - Piazza Cairoli	Dist. Totale - Total Distance 88,89 km
	From:	Tempo Totale - Target Time 4h 30m
	A: To: Somaglia - Ristorante Aserei	Media - Average Speed 19,75 km/h


km Totali Total Dist.	km Parziali Partial Dist.	Direzione Direction	PC ZR	Informazioni Information	km Tot. Repr. Dist. to Go
49,54	0,06	 131 -0,04	 Start	Inizio Fontanone 4 Lunghezza = 0,040 km Tempo Imp. = 00 min 07 sec Velocità Media = 20,57 km/h GPS : N 45°09.790 E 9°35.107	39,36
49,58	0,04	 132 -0,18	 Start	Inizio Fontanone 5 Lunghezza = 0,180 km Tempo Imp. = 00 min 27 sec Velocità Media = 24,00 km/h GPS : N 45°09.789 E 9°35.137	39,32
49,76	0,18	 133 -0,06	 Start	Inizio Fontanone 6 Lunghezza = 0,060 km Tempo Imp. = 00 min 10 sec Velocità Media = 21,60 km/h GPS : N 45°09.750 E 9°35.258	39,13
49,82	0,06	 134 -0,05	 Start	Inizio Fontanone 7 Lunghezza = 0,050 km Tempo Imp. = 00 min 09 sec Velocità Media = 20,00 km/h GPS : N 45°09.728 E 9°35.292	39,08
49,87	0,05	 135 -0,04	 Start	Inizio Fontanone 8 Lunghezza = 0,040 km Tempo Imp. = 00 min 08 sec Velocità Media = 18,00 km/h GPS : N 45°09.707 E 9°35.316	39,03

Prossimo
Next =>

0,04

senza indicazioni proseguire sulla strada principale / without indication, go straight ahead

Settore / Sector 1 - Pag. 27 / 46



Settore Sector 1	Da: CO 1 - Codogno - Piazza Cairoli	Dist. Totale - Total Distance 88,89 km
	A: Somaglia - Ristorante Aserei	Tempo Totale - Target Time 4h 30m
	To:	Media - Average Speed 19,75 km/h


km Totali Total Dist.	km Parziali Partial Dist.	Direzione Direction	PC ZR	Informazioni Information	km Tot. Repr. Dist. to Go
49,91	0,04	 <div style="display: flex; justify-content: space-between;"> 136 -0,44 </div>	 Start	Inizio Fontanone 9 <div style="border: 1px solid black; padding: 5px; margin: 5px;"> Lunghezza = 0,440 km Tempo Imp. = 01 min 02 sec Velocità Media = 25,55 km/h </div> GPS : N 45°09.689 E 9°35.333	38,99
50,35	0,44	 <div style="display: flex; justify-content: space-between;"> 137 -0,04 </div>	 Start	Inizio Fontanone 10 <div style="border: 1px solid black; padding: 5px; margin: 5px;"> Lunghezza = 0,040 km Tempo Imp. = 00 min 07 sec Velocità Media = 20,57 km/h </div> GPS : N 45°09.479 E 9°35.483	38,54
50,39	0,04	 <div style="display: flex; justify-content: space-between;"> 138 -0,04 </div>	 Start	Inizio Fontanone 11 <div style="border: 1px solid black; padding: 5px; margin: 5px;"> Lunghezza = 0,040 km Tempo Imp. = 00 min 08 sec Velocità Media = 18,00 km/h </div> GPS : N 45°09.460 E 9°35.497	38,50
50,43	0,04	 <div style="display: flex; justify-content: space-between;"> 139 -0,05 </div>	 Start	Inizio Fontanone 12 <div style="border: 1px solid black; padding: 5px; margin: 5px;"> Lunghezza = 0,050 km Tempo Imp. = 00 min 09 sec Velocità Media = 20,00 km/h </div> GPS : N 45°09.440 E 9°35.508	38,46
50,48	0,05	 <div style="display: flex; justify-content: space-between;"> 140 </div>	 Fine	Fine Fontanone OUT GPS : N 45°09.414 E 9°35.522	38,41

Prossimo
Next =>


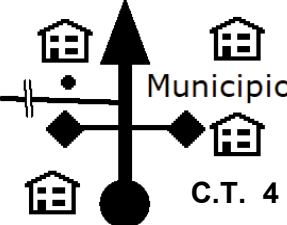


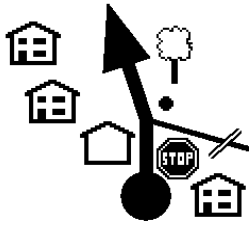

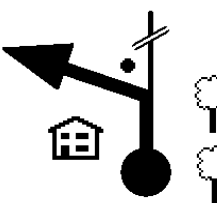
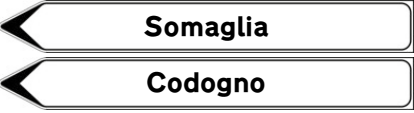
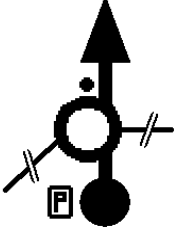

0,42

senza indicazioni proseguire sulla strada principale / without indication, go straight ahead

Settore / Sector 1 - Pag. 28 / 46



Settore Sector 1	Da: CO 1 - Codogno - Piazza Cairoli	Dist. Totale - Total Distance 88,89 km
	From:	Tempo Totale - Target Time 4h 30m
	A: Somaglia - Ristorante Aserei	Media - Average Speed 19,75 km/h


km Totali Total Dist.	km Parziali Partial Dist.	Direzione Direction	PC ZR	Informazioni Information	km Tot. Repr. Dist. to Go
50,90	0,42			Attenzione allo STOP	37,99
51,45	0,55			CONTROLLO A TIMBRO CT 4 - Senna Lodigiana  via Grandi GPS : N 45°08.904 E 9°35.572	37,44
51,70	0,25			 Attenzione allo STOP	37,19
51,83	0,13				37,07
52,49	0,66			 2a uscita della rotonda	36,41

Prossimo
Next =>

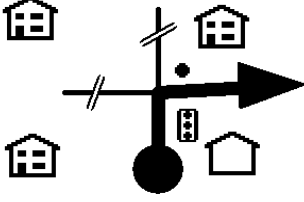
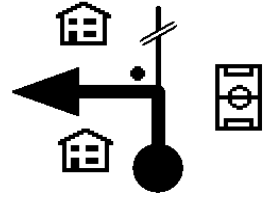
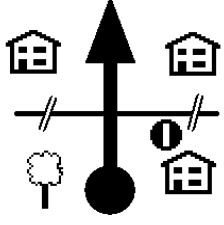
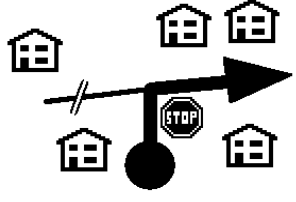
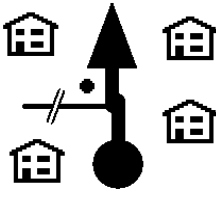
2,59

senza indicazioni proseguire sulla strada principale / without indication, go straight ahead

Settore / Sector 1 - Pag. 29 / 46



Settore Sector 1	Da: CO 1 - Codogno - Piazza Cairoli	Dist. Totale - Total Distance 88,89 km
	From:	Tempo Totale - Target Time 4h 30m
	A: Somaglia - Ristorante Aserei	Media - Average Speed 19,75 km/h

km Totali Total Dist.	km Parziali Partial Dist.	Direzione Direction	PC ZR	Informazioni Information	km Tot. Repr. Dist. to Go
55,08	2,59	 146		● via Autostrada del Sole Attenzione Semaforo	33,81
55,40	0,32	 147		● Via Papa Giovanni XXIII	33,50
55,46	0,06	 148			33,44
55,63	0,17	 149		Attenzione allo STOP	33,26
55,67	0,04	Municipio  150		● Via G. Matteotti	33,22

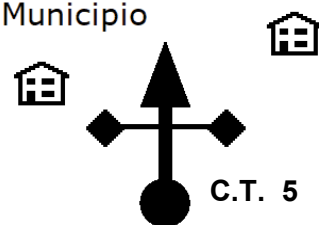



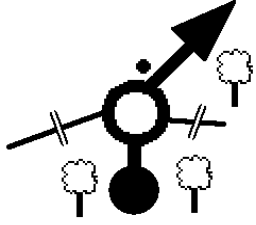

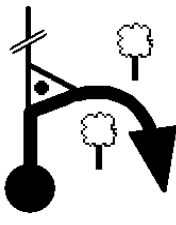

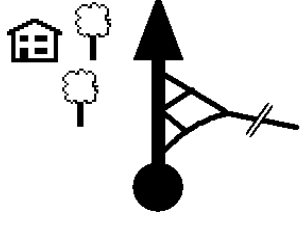
Prossimo
Next =>

0,02

senza indicazioni proseguire sulla strada principale / without indication, go straight ahead

Settore / Sector 1 - Pag. 30 / 46

Settore Sector 1	Da: CO 1 - Codogno - Piazza Cairoli	Dist. Totale - Total Distance 88,89 km
	From:	Tempo Totale - Target Time 4h 30m
	A: Somaglia - Ristorante Aserei	Media - Average Speed 19,75 km/h

km Totali Total Dist.	km Parziali Partial Dist.	Direzione Direction	PC ZR	Informazioni Information	km Tot. Repr. Dist. to Go
55,69	0,02	Municipio  C.T. 5 151		CONTROLLO A TIMBRO CT 5 - Somaglia  GPS : N 45°08.816 E 9°38.264	33,20
55,76	0,07	 152		Attenzione allo STOP	33,13
55,99	0,23	 153		 2a uscita della rotonda	32,91
57,11	1,12	 154			31,78
58,36	1,25	 155		Prepararsi alle prove. Vedi Planimetria 08	30,53

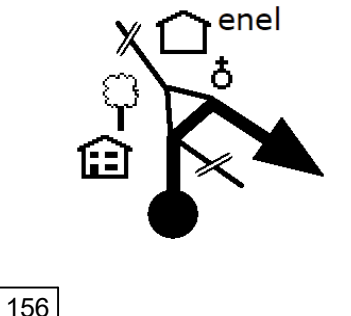
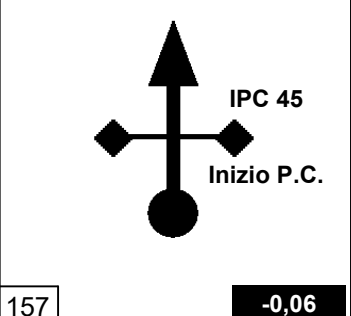

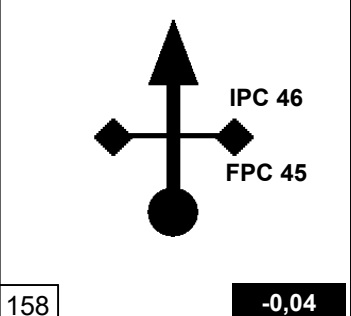

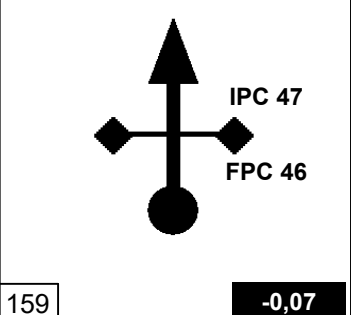

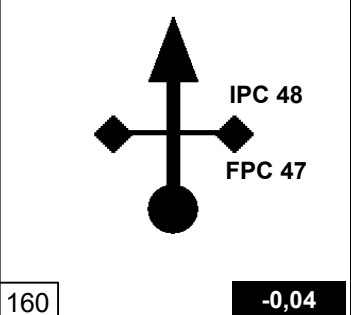

Prossimo
Next =>

0,05

senza indicazioni proseguire sulla strada principale / without indication, go straight ahead

Settore / Sector 1 - Pag. 31 / 46

Settore Sector 1	Da: CO 1 - Codogno - Piazza Cairoli	Dist. Totale - Total Distance 88,89 km
	From:	Tempo Totale - Target Time 4h 30m
	A: Somaglia - Ristorante Aserei	Media - Average Speed 19,75 km/h

km Totali Total Dist.	km Parziali Partial Dist.	Direzione Direction	PC ZR	Informazioni Information	km Tot. Repr. Dist. to Go
58,41	0,05			Le vetture in gara sono autorizzate a transitare sulla pista ciclabile Attenzione ingresso sulla pista ciclabile	30,48
58,49	0,08			Inizio Somaglia 1 Lunghezza = 0,060 km Tempo Imp. = 00 min 10 sec Velocità Media = 21,60 km/h GPS : N 45°08.395 E 9°37.930	30,40
58,55	0,06			Inizio Somaglia 2 Lunghezza = 0,040 km Tempo Imp. = 00 min 07 sec Velocità Media = 20,57 km/h GPS : N 45°08.424 E 9°37.912	30,34
58,59	0,04			Inizio Somaglia 3 Lunghezza = 0,070 km Tempo Imp. = 00 min 11 sec Velocità Media = 22,91 km/h GPS : N 45°08.444 E 9°37.898	30,30
58,66	0,07			Inizio Somaglia 4 Lunghezza = 0,040 km Tempo Imp. = 00 min 07 sec Velocità Media = 20,57 km/h GPS : N 45°08.481 E 9°37.890	30,23

Prossimo Next =>

0,04

senza indicazioni proseguire sulla strada principale / without indication, go straight ahead

Settore / Sector 1 - Pag. 32 / 46



Settore Sector 1	Da: CO 1 - Codogno - Piazza Cairoli	Dist. Totale - Total Distance 88,89 km
	From:	Tempo Totale - Target Time 4h 30m
	A: To: Somaglia - Ristorante Aserei	Media - Average Speed 19,75 km/h


km Totali Total Dist.	km Parziali Partial Dist.	Direzione Direction	PC ZR	Informazioni Information	km Tot. Repr. Dist. to Go
58,70	0,04	 161 -0,10	 Start	Inizio Somaglia 5 Lunghezza = 0,100 km Tempo Imp. = 00 min 15 sec Velocità Media = 24,00 km/h GPS : N 45°08.502 E 9°37.896	30,19
58,80	0,10	 162 -0,05	 Start	Inizio Somaglia 6 Lunghezza = 0,050 km Tempo Imp. = 00 min 08 sec Velocità Media = 22,50 km/h GPS : N 45°08.553 E 9°37.921	30,09
58,85	0,05	 163 -0,04	 Start	Inizio Somaglia 7 Lunghezza = 0,040 km Tempo Imp. = 00 min 08 sec Velocità Media = 18,00 km/h GPS : N 45°08.578 E 9°37.935	30,04
58,89	0,04	 164 -0,05	 Start	Inizio Somaglia 8 Lunghezza = 0,050 km Tempo Imp. = 00 min 08 sec Velocità Media = 22,50 km/h GPS : N 45°08.599 E 9°37.935	30,00
58,94	0,05	 165	 Fine	Fine Somaglia OUT GPS : N 45°08.620 E 9°37.911	29,95

Prossimo
Next =>


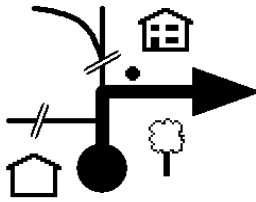
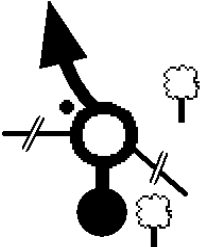


0,08

senza indicazioni proseguire sulla strada principale / without indication, go straight ahead

Settore / Sector 1 - Pag. 33 / 46



Settore Sector 1	Da: CO 1 - Codogno - Piazza Cairoli	Dist. Totale - Total Distance 88,89 km
	From:	Tempo Totale - Target Time 4h 30m
	A: To: Somaglia - Ristorante Aserei	Media - Average Speed 19,75 km/h


km Totali Total Dist.	km Parziali Partial Dist.	Direzione Direction	PC ZR	Informazioni Information	km Tot. Repr. Dist. to Go
59,02	0,08			Attenzione alla immissione sul strada normale	29,87
59,33	0,31			● via Po	29,57
59,90	0,57			<p>● parcheggio →</p> <p>● Guardamiglio ←</p> <p>● Casalpusterlengo →</p> <p>2a uscita della rotonda</p>	28,99
60,62	0,72			<p>● Codogno →</p> <p>● Piacenza →</p> <p>1a uscita della rotonda</p>	28,28
62,62	2,00			● Piacenza ←	26,28

Prossimo
Next =>

0,28

senza indicazioni proseguire sulla strada principale / without indication, go straight ahead

Settore / Sector 1 - Pag. 34 / 46



Settore Sector 1	Da: CO 1 - Codogno - Piazza Cairoli	Dist. Totale - Total Distance 88,89 km
	From:	Tempo Totale - Target Time 4h 30m
	A: Somaglia - Ristorante Aserei	Media - Average Speed 19,75 km/h
To:		


km Totali Total Dist.	km Parziali Partial Dist.	Direzione Direction	PC ZR	Informazioni Information	km Tot. Repr. Dist. to Go
62,90	0,28	 171		 1a uscita della rotonda 26,00	
64,52	1,62	 172		 Attenzione dare la precedenza 24,38	
64,72	0,20	Municipio C.T. 6 173		CONTROLLO A TIMBRO CT 6 - Fombio GPS : N 45°08.227 E 9°41.079 24,17	
65,66	0,94	 174		 4a uscita della rotonda 23,23	
67,93	2,27	 175		 20,96	

Prossimo
Next =>

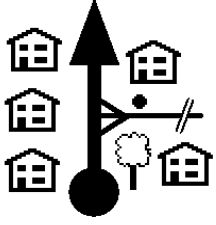
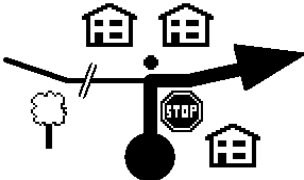
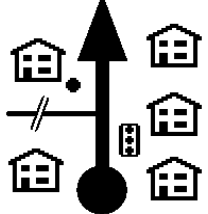

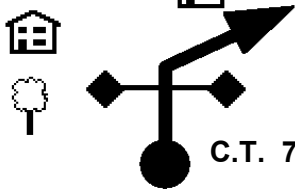


1,29

senza indicazioni proseguire sulla strada principale / without indication, go straight ahead

Settore / Sector 1 - Pag. 35 / 46



Settore Sector 1	Da: CO 1 - Codogno - Piazza Cairoli	Dist. Totale - Total Distance 88,89 km
	From:	Tempo Totale - Target Time 4h 30m
	A: Somaglia - Ristorante Aserei	Media - Average Speed 19,75 km/h

km Totali Total Dist.	km Parziali Partial Dist.	Direzione Direction	PC ZR	Informazioni Information	km Tot. Repr. Dist. to Go
69,22	1,29	 176		<div style="border: 1px solid black; padding: 2px; margin-bottom: 5px;">S/Stefano</div> <div style="border: 1px solid black; padding: 2px; margin-bottom: 5px;">S.Rocco al Porto</div>	19,68
69,37	0,15	 177		<div style="border: 1px solid black; padding: 2px; margin-bottom: 5px;">Codogno</div> <div style="border: 1px solid black; padding: 2px; margin-bottom: 5px;">Corno Giovine</div> <p>Attenzione allo STOP</p>	19,53
69,50	0,13	 178		<div style="border: 1px solid black; padding: 2px; margin-bottom: 5px;">via ganelli</div> <p>Attenzione Semaforo</p>	19,40
69,89	0,39	 179		<div style="border: 1px solid black; padding: 2px; margin-bottom: 5px;">municipio</div>	19,01
69,92	0,03	Municipio  C.T. 7 180		<p>CONTROLLO A TIMBRO CT 7 - San Fiorano</p>  <p>Prepararsi alle prove. Vedi Planimetria 09</p> <div style="border: 1px solid black; padding: 2px; display: inline-block;">GPS : N 45°08.235 E 9°43.500</div>	18,97

Prossimo
Next =>

0,03

senza indicazioni proseguire sulla strada principale / without indication, go straight ahead

Settore / Sector 1 - Pag. 36 / 46

Settore Sector 1	Da: CO 1 - Codogno - Piazza Cairoli	Dist. Totale - Total Distance 88,89 km
	From:	Tempo Totale - Target Time 4h 30m
	A: Somaglia - Ristorante Aserei	Media - Average Speed 19,75 km/h
To:		


km Totali Total Dist.	km Parziali Partial Dist.	Direzione Direction	PC ZR	Informazioni Information	km Tot. Repr. Dist. to Go
69,95	0,03		 Start	Inizio San Fiorano 1 Lunghezza = 0,040 km Tempo Imp. = 00 min 10 sec Velocità Media = 14,40 km/h GPS : N 45°08.225 E 9°43.484	18,94
69,99	0,04		 Start	Inizio San Fiorano 2 Lunghezza = 0,030 km Tempo Imp. = 00 min 07 sec Velocità Media = 15,43 km/h GPS : N 45°08.213 E 9°43.464	18,90
70,02	0,03		 Start	Inizio San Fiorano 3 Lunghezza = 0,030 km Tempo Imp. = 00 min 07 sec Velocità Media = 15,43 km/h GPS : N 45°08.216 E 9°43.443	18,87
70,05	0,03		 Start	Inizio San Fiorano 4 Lunghezza = 0,030 km Tempo Imp. = 00 min 08 sec Velocità Media = 13,50 km/h GPS : N 45°08.212 E 9°43.423	18,84
70,08	0,03		 Fine	Fine San Fiorano OUT GPS : N 45°08.224 E 9°43.411	18,81

Prossimo
Next =>

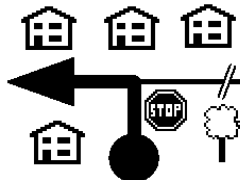
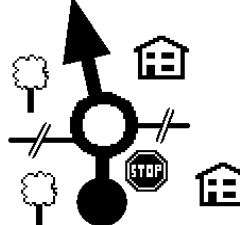
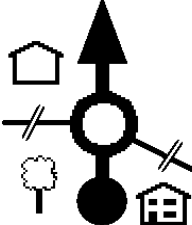
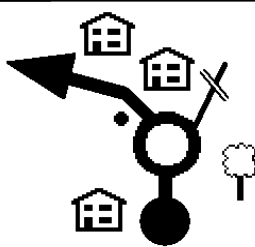

0,02

senza indicazioni proseguire sulla strada principale / without indication, go straight ahead

Settore / Sector 1 - Pag. 37 / 46



Settore Sector 1	Da: CO 1 - Codogno - Piazza Cairoli	Dist. Totale - Total Distance 88,89 km
	From:	Tempo Totale - Target Time 4h 30m
	A: To: Somaglia - Ristorante Aserei	Media - Average Speed 19,75 km/h

km Totali Total Dist.	km Parziali Partial Dist.	Direzione Direction	PC ZR	Informazioni Information	km Tot. Repr. Dist. to Go
70,10	0,02	 186		Attenzione allo STOP	18,80
70,25	0,15	 187		Attenzione allo STOP. 2a uscita della rotonda	18,65
71,97	1,72	 188		2a uscita della rotonda	16,93
72,21	0,24	 189		● Via G. Mameli 2a uscita della rotonda	16,69
73,16	0,95	 190		● limitare parcheggio	15,74

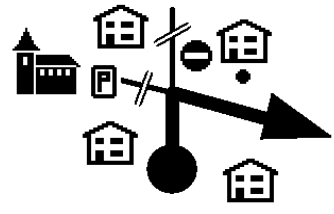
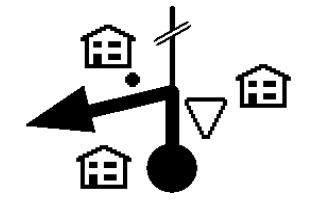
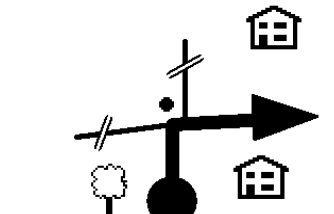

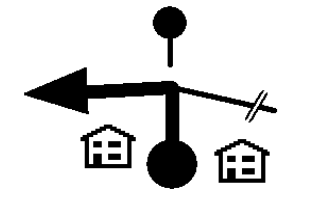
Prossimo
Next =>

0,12

senza indicazioni proseguire sulla strada principale / without indication, go straight ahead

Settore / Sector 1 - Pag. 38 / 46

Settore Sector 1	Da: CO 1 - Codogno - Piazza Cairoli	Dist. Totale - Total Distance 88,89 km
	From:	Tempo Totale - Target Time 4h 30m
	A: Somaglia - Ristorante Aserei	Media - Average Speed 19,75 km/h

km Totali Total Dist.	km Parziali Partial Dist.	Direzione Direction	PC ZR	Informazioni Information	km Tot. Repr. Dist. to Go
73,28	0,12	 191		● centro diurno →	15,62
73,42	0,14	 192		● Via Don A. Mapelli Dare la precedenza	15,47
73,81	0,39	 193		● Caselle L. → Corno G. →	15,09
73,89	0,08	 194		● Via A. Forni centro polivalente ←	15,01
75,71	1,82	 195		specchio Attenzione alla immissione sulla SP116	13,19

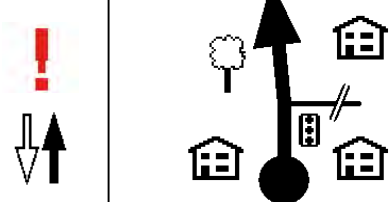
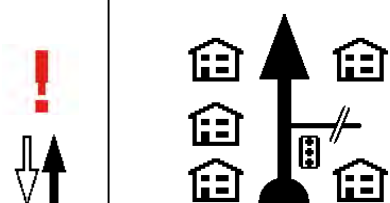
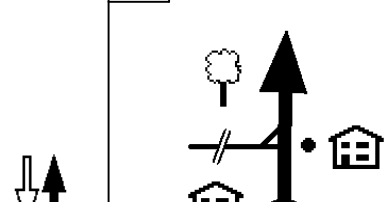



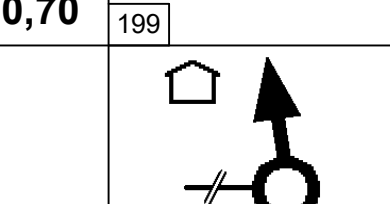
Prossimo
Next =>

1,40

senza indicazioni proseguire sulla strada principale / without indication, go straight ahead

Settore / Sector 1 - Pag. 39 / 46

Settore Sector 1	Da: CO 1 - Codogno - Piazza Cairoli	Dist. Totale - Total Distance 88,89 km
	From:	Tempo Totale - Target Time 4h 30m
	A: Somaglia - Ristorante Aserei	Media - Average Speed 19,75 km/h

km Totali Total Dist.	km Parziali Partial Dist.	Direzione Direction	PC ZR	Informazioni Information	km Tot. Repr. Dist. to Go
77,11	1,40			Attenzione Semaforo	11,78
		196			
77,57	0,46			Attenzione Semaforo	11,32
		197			
77,73	0,16				11,16
		198			
78,43	0,70				10,46
		199		2a uscita della rotonda	
79,51	1,08			1a uscita della rotonda	9,39
		200			

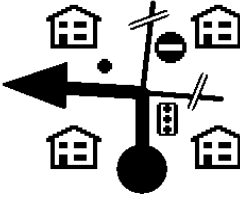

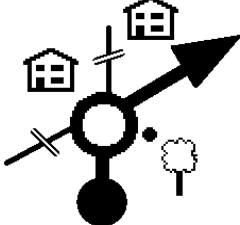

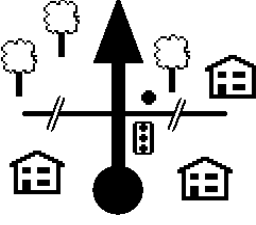

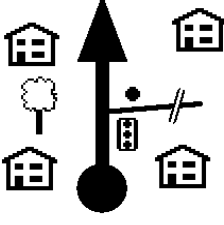

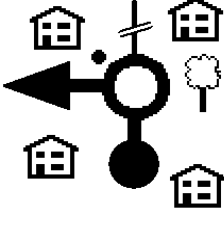
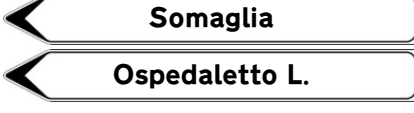
Prossimo
Next =>

0,52

senza indicazioni proseguire sulla strada principale / without indication, go straight ahead

Settore / Sector 1 - Pag. 40 / 46

Settore Sector 1	Da: CO 1 - Codogno - Piazza Cairoli	Dist. Totale - Total Distance 88,89 km
	From:	Tempo Totale - Target Time 4h 30m
	A: Somaglia - Ristorante Aserei	Media - Average Speed 19,75 km/h

km Totali Total Dist.	km Parziali Partial Dist.	Direzione Direction	PC ZR	Informazioni Information	km Tot. Repr. Dist. to Go
80,03	0,52	 201		●  Attenzione Semaforo	8,87
80,35	0,32	 202		●  1a uscita della rotonda	8,55
80,53	0,18	 203		●  Attenzione Semaforo	8,36
80,99	0,46	 204		●  Attenzione Semaforo	7,90
81,18	0,19	 205		●  2a uscita della rotonda	7,71

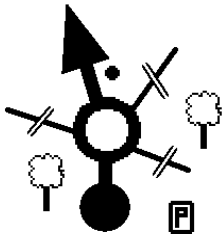
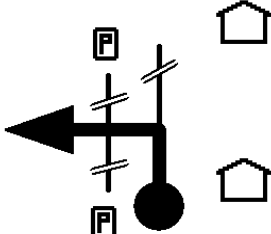
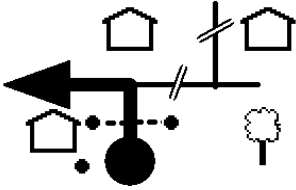

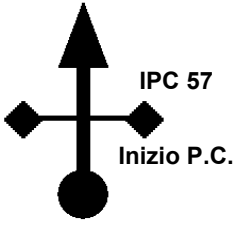

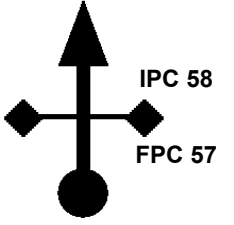

Prossimo
Next =>

0,56

senza indicazioni proseguire sulla strada principale / without indication, go straight ahead

Settore / Sector 1 - Pag. 41 / 46

Settore Sector 1	Da: CO 1 - Codogno - Piazza Cairoli	Dist. Totale - Total Distance 88,89 km
	From:	Tempo Totale - Target Time 4h 30m
	A: To: Somaglia - Ristorante Aserei	Media - Average Speed 19,75 km/h

km Totali Total Dist.	km Parziali Partial Dist.	Direzione Direction	PC ZR	Informazioni Information	km Tot. Repr. Dist. to Go
81,74	0,56			<div style="border: 1px solid black; padding: 2px; display: inline-block;">Viale dell'Industria</div> 3a uscita della rotonda	7,16
82,48	0,74			Prepararsi alle prove. Vedi Planimetria 10	6,41
82,54	0,06			<div style="border: 1px solid black; padding: 2px; display: inline-block;">Ingresso MTA</div>  Attenzione ingresso in area privata. Moderare la velocità	6,35
82,75	0,21	 IPC 57 Inizio P.C.	 Start	Inizio MTA 9 <div style="border: 1px solid black; padding: 5px; text-align: center;"> Lunghezza = 0,040 km Tempo Imp. = 00 min 09 sec Velocità Media = 16,00 km/h </div>	6,14
82,79	0,04	 IPC 58 FPC 57	 Start	Inizio MTA 10 <div style="border: 1px solid black; padding: 5px; text-align: center;"> Lunghezza = 0,050 km Tempo Imp. = 00 min 10 sec Velocità Media = 18,00 km/h </div>	6,10

Prossimo
Next =>

0,05

senza indicazioni proseguire sulla strada principale / without indication, go straight ahead

Settore / Sector 1 - Pag. 42 / 46



Settore Sector 1	Da: CO 1 - Codogno - Piazza Cairoli	Dist. Totale - Total Distance 88,89 km
	From:	Tempo Totale - Target Time 4h 30m
	A: Somaglia - Ristorante Aserei	Media - Average Speed 19,75 km/h
To:		


km Totali Total Dist.	km Parziali Partial Dist.	Direzione Direction	PC ZR	Informazioni Information	km Tot. Repr. Dist. to Go
82,84	0,05		 Start	Inizio MTA 11 Lunghezza = 0,050 km Tempo Imp. = 00 min 08 sec Velocità Media = 22,50 km/h GPS : N 45°09.138 E 9°41.225	6,05
82,89	0,05		 Start	Inizio MTA 12 Lunghezza = 0,280 km Tempo Imp. = 00 min 38 sec Velocità Media = 26,53 km/h GPS : N 45°09.113 E 9°41.236	6,00
83,17	0,28		 Start	Inizio MTA 13 Lunghezza = 0,030 km Tempo Imp. = 00 min 06 sec Velocità Media = 18,00 km/h GPS : N 45°09.033 E 9°41.105	5,72
83,20	0,03		 Start	Inizio MTA 14 Lunghezza = 0,050 km Tempo Imp. = 00 min 08 sec Velocità Media = 22,50 km/h GPS : N 45°09.045 E 9°41.091	5,69
83,25	0,05		 Start	Inizio MTA 15 Lunghezza = 0,060 km Tempo Imp. = 00 min 10 sec Velocità Media = 21,60 km/h GPS : N 45°09.067 E 9°41.067	5,64

Prossimo
Next =>

0,06

senza indicazioni proseguire sulla strada principale / without indication, go straight ahead

Settore / Sector 1 - Pag. 43 / 46



Settore Sector 1	Da: CO 1 - Codogno - Piazza Cairoli	Dist. Totale - Total Distance 88,89 km
	From:	Tempo Totale - Target Time 4h 30m
	A: Somaglia - Ristorante Aserei	Media - Average Speed 19,75 km/h
To:		

km Totali Total Dist.	km Parziali Partial Dist.	Direzione Direction	PC ZR	Informazioni Information	km Tot. Repr. Dist. to Go
83,31	0,06		 Start	Inizio MTA 16 <div style="border: 1px solid black; padding: 5px; margin: 5px;"> Lunghezza = 0,040 km Tempo Imp. = 00 min 07 sec Velocità Media = 20,57 km/h </div> GPS : N 45°09.092 E 9°41.039	5,58
83,35	0,04		 Fine	Fine MTA OUT GPS : N 45°09.109 E 9°41.020	5,54
83,42	0,07				5,48
83,57	0,15			<div style="border: 1px solid black; padding: 5px; margin: 5px;"> ● Uscita MTA </div> Attenzione uscita da area privata	5,32
83,64	0,07			Attenzione dare la precedenza	5,25

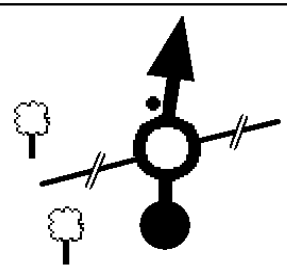

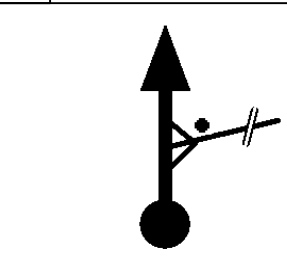

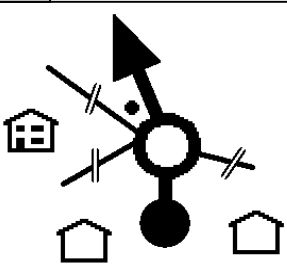

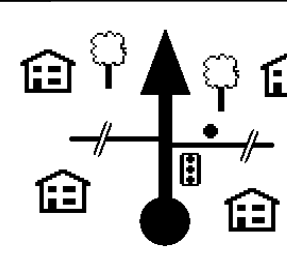

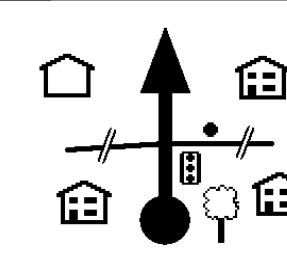

Prossimo
Next =>

0,99

senza indicazioni proseguire sulla strada principale / without indication, go straight ahead

Settore / Sector 1 - Pag. 44 / 46

Settore Sector 1	Da: CO 1 - Codogno - Piazza Cairoli	Dist. Totale - Total Distance 88,89 km
	From:	Tempo Totale - Target Time 4h 30m
	A: To: Somaglia - Ristorante Aserei	Media - Average Speed 19,75 km/h

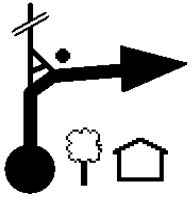

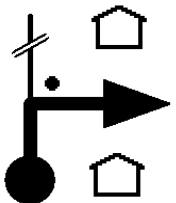
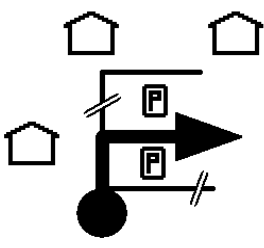
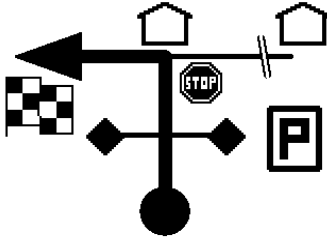

km Totali Total Dist.	km Parziali Partial Dist.	Direzione Direction	PC ZR	Informazioni Information	km Tot. Repr. Dist. to Go
84,63	0,99	 221		 2a uscita della rotonda	4,27
84,91	0,28	 222			3,98
86,93	2,02	 223		 2a uscita della rotonda	1,96
87,55	0,62	 224		 Attenzione Semaforo	1,35
87,79	0,24	 225		 Attenzione Semaforo	1,10

Prossimo
Next =>

0,43

senza indicazioni proseguire sulla strada principale / without indication, go straight ahead

Settore / Sector 1 - Pag. 45 / 46

Settore Sector		Da: From:		Dist. Totale - Total Distance	
1		CO 1 - Codogno - Piazza Cairoli		88,89 km	
		A: To:		Tempo Totale - Target Time	
		Somaglia - Ristorante Aserei		4h 30m	
				Media - Average Speed	
				19,75 km/h	
km Totali Total Dist.	km Parziali Partial Dist.	Direzione Direction	PC ZR	Informazioni Information	km Tot. Repr. Dist. to Go
88,22	0,43	 226		● S.Martino P. 	0,67
88,65	0,43	 227		● via delle industrie	0,24
88,77	0,12	 228		Sostare secondo le disposizioni degli addetti, in attesa della ripartenza	0,12
88,89	0,12	 229		Somaglia - Ristorante Aserei  Arrivo Settore 1 GPS : N 45°09.164 E 9°37.663	0,00

PRANZO PRESSO:



Settore Sector 2	Da: Somaglia - Ristorante Aserei	Dist. Totale - Total Distance 9,91 km
	From:	Tempo Totale - Target Time 0h 20m
	A: CO 3 - Codogno - Piazza Cairoli	Media - Average Speed 29,73 km/h

km Totali Total Dist.	km Parziali Partial Dist.	Direzione Direction	PC ZR	Informazioni Information	km Tot. Repr. Dist. to Go
0,00	0,00			Somaglia - Ristorante Aserei Partenza Settore 2 GPS : N 45°09.166 E 9°37.662	9,91
0,10	0,10	!! 			9,81
0,53	0,43	!! 			9,38
0,96	0,43	! 			8,96
1,19	0,23	! 			8,72

Prossimo
Next =>

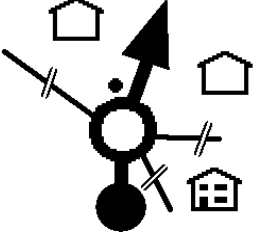



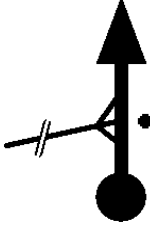

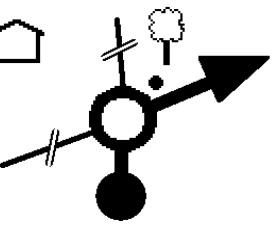


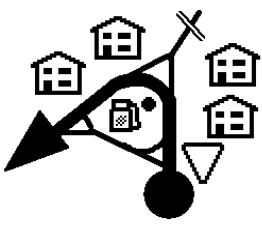


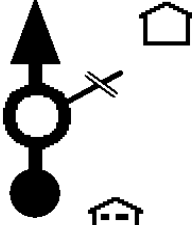
0,61

senza indicazioni proseguire sulla strada principale / without indication, go straight ahead

Settore / Sector 2

- Pag. 1 / 6

Settore Sector 2	Da: Somaglia - Ristorante Aserei From:	Dist. Totale - Total Distance 9,91 km
	A: CO 3 - Codogno - Piazza Cairoli To:	Tempo Totale - Target Time 0h 20m
		Media - Average Speed 29,73 km/h

km Totali Total Dist.	km Parziali Partial Dist.	Direzione Direction	PC ZR	Informazioni Information	km Tot. Regr. Dist. to Go
1,80	0,61			   3a uscita della rotonda	8,11
3,83	2,03			 6,08	
4,12	0,29			  1a uscita della rotonda	5,80
5,73	1,61			  Attenzione dare la precedenza	4,18
6,60	0,87			2a uscita della rotonda	3,31

Prossimo
Next =>

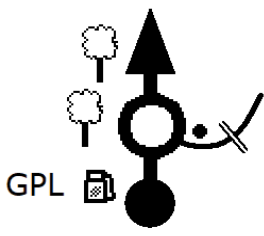
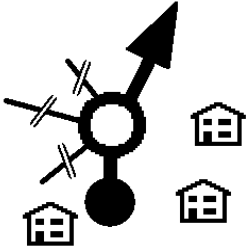
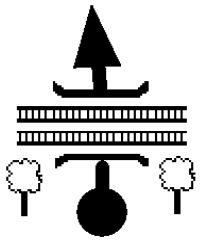
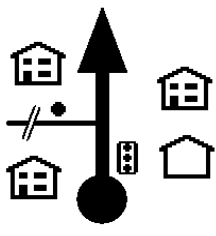
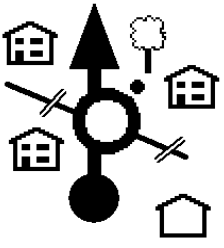
0,79

senza indicazioni proseguire sulla strada principale / without indication, go straight ahead

Settore / Sector 2

- Pag. 2 / 6

Settore Sector 2	Da: Somaglia - Ristorante Aserei	Dist. Totale - Total Distance 9,91 km
	From:	Tempo Totale - Target Time 0h 20m
	A: CO 3 - Codogno - Piazza Cairoli	Media - Average Speed 29,73 km/h

km Totali Total Dist.	km Parziali Partial Dist.	Direzione Direction	PC ZR	Informazioni Information	km Tot. Repr. Dist. to Go
7,39	0,79	 11		● via del Bo go 2a uscita della rotonda	2,53
7,67	0,28	 12		1a uscita della rotonda	2,24
7,92	0,25	 13		Sottopasso ferroviario	1,99
8,32	0,40	 14		● via f.lli An zari Attenzione Semaforo	1,60
8,46	0,14	 15		● A1 Milano ● Pavia ● Milano 2a uscita della rotonda	1,45

Prossimo
Next =>

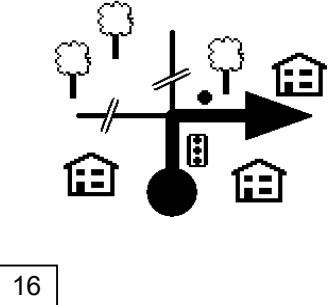
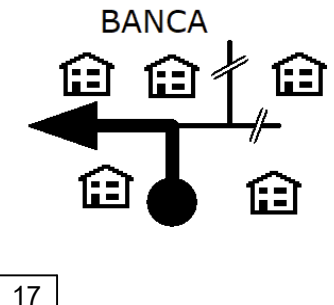
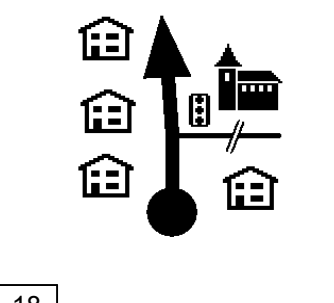
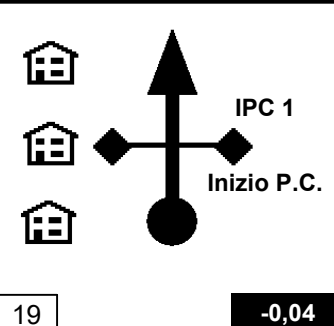
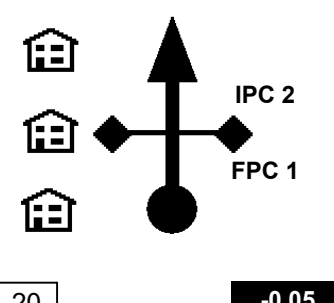
0,20

senza indicazioni proseguire sulla strada principale / without indication, go straight ahead

Settore / Sector 2

- Pag. 3 / 6

Settore Sector 2	Da: Somaglia - Ristorante Aserei	Dist. Totale - Total Distance 9,91 km
	From:	Tempo Totale - Target Time 0h 20m
	A: CO 3 - Codogno - Piazza Cairoli	Media - Average Speed 29,73 km/h

km Totali Total Dist.	km Parziali Partial Dist.	Direzione Direction	PC ZR	Informazioni Information	km Tot. Repr. Dist. to Go
8,66	0,20			<div style="border: 1px solid black; padding: 2px; text-align: center;">via L.Ricca</div> <p>Attenzione Semaforo</p>	1,26
9,07	0,41				0,85
9,14	0,07			Attenzione Semaforo ZTL. Prepararsi alla Power Stage	0,77
9,16	0,02			<p>Inizio Power Stage Via Roma 1</p> <div style="border: 1px solid black; padding: 5px; margin: 5px;"> <p>Lunghezza = 0,040 km Tempo Imp. = 00 min 09 sec Velocità Media = 16,00 km/h</p> </div> <p>Vedi Planimetria 11</p> <p style="text-align: right;">GPS : N 45°09.528 E 9°42.319</p>	0,75
9,20	0,04			<p>Inizio Power Stage Via Roma 2</p> <div style="border: 1px solid black; padding: 5px; margin: 5px;"> <p>Lunghezza = 0,050 km Tempo Imp. = 00 min 11 sec Velocità Media = 16,36 km/h</p> </div> <p style="text-align: right;">GPS : N 45°09.543 E 9°42.297</p>	0,71

Prossimo
Next =>

0,05

senza indicazioni proseguire sulla strada principale / without indication, go straight ahead

Settore / Sector 2

- Pag. 4 / 6

Settore Sector 2	Da: Somaglia - Ristorante Aserei	Dist. Totale - Total Distance 9,91 km
	From:	Tempo Totale - Target Time 0h 20m
	A: CO 3 - Codogno - Piazza Cairoli	Media - Average Speed 29,73 km/h

km Totali Total Dist.	km Parziali Partial Dist.	Direzione Direction	PC ZR	Informazioni Information	km Tot. Repr. Dist. to Go
9,25	0,05		 Start	Inizio Power Stage Via Roma 3 <div style="border: 1px solid black; padding: 5px; margin: 5px;"> Lunghezza = 0,040 km Tempo Imp. = 00 min 09 sec Velocità Media = 16,00 km/h </div> GPS : N 45°09.562 E 9°42.270	0,66
9,29	0,04		 Fine	Fine Power Stage Via Roma OUT GPS : N 45°09.582 E 9°42.257	0,62
9,31	0,02				0,60
9,48	0,17				0,44
9,61	0,13			<div style="border: 1px solid black; padding: 2px; display: inline-block;"> ● via Felice Cavallotti </div>	0,31

Prossimo
Next =>

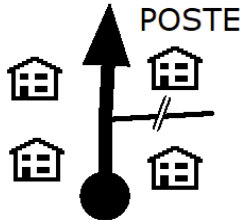
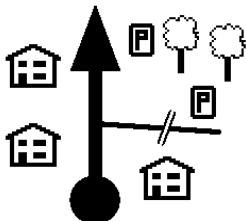
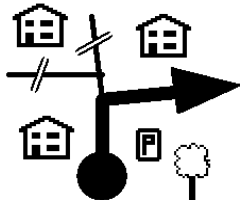
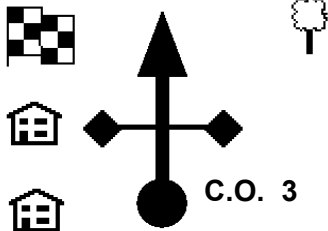


0,12

senza indicazioni proseguire sulla strada principale / without indication, go straight ahead

Settore / Sector 2

- Pag. 5 / 6

Settore Sector 2	Da: From: Somaglia - Ristorante Aserei	Dist. Totale - Total Distance 9,91 km
	A: To: CO 3 - Codogno - Piazza Cairoli	Tempo Totale - Target Time 0h 20m
		Media - Average Speed 29,73 km/h

km Totali Total Dist.	km Parziali Partial Dist.	Direzione Direction	PC ZR	Informazioni Information	km Tot. Repr. Dist. to Go
9,73	0,12	 26			0,19
9,81	0,08	 27			0,11
9,89	0,08	 28			0,03
9,91	0,02	 29	 C.O.	CONTROLLO ORARIO CO 3 - Codogno - Piazza Cairoli  Arrivo Settore 2 Sostare secondo le disposizioni degli addetti GPS : N 45°09.589 E 9°42.407	0,00



ALBO D'ORO

Edizione 2025

- 1° Classificato Fontanella - Covelli su LANCIA Lambda Casaro del 1927
- 2° Classificato Paradisi R. - Zunino Silvia su FIAT 850 Sport Coupè del 1969
- 3° Classificato Malucelli - Bernuzzi su LANCIA Beta Montecarlo del 1976

Edizione 2024

- 1° Classificato Paradisi R. - Guerci Matteo su FIAT 850 Sport Coupè del 1969
- 2° Classificato Fontanella - Covelli su LANCIA Lambda Casaro del 1927
- 3° Classificato Bonfante - Bruno su FIAT 1100/103 del 1956

Edizione 2023

- 1° Classificato Spagnoli - Bolzoni su FIAT 520 del 1928
- 2° Classificato Bonfante - Bruno su FIAT 1100/103 del 1956
- 3° Classificato Malucelli - Bernuzzi su LANCIA Beta Montecarlo del 1976

Edizione 2022

- 1° Classificato Fontanella - Covelli su LANCIA Lambda Casaro del 1927
- 2° Classificato Bonfante - Bruno su FIAT 1100/103 del 1956
- 3° Classificato Spagnoli - Bolzoni su FIAT 520 del 1928

Edizione 2021

- 1° Classificato Malucelli - Bernuzzi su LANCIA Beta Montecarlo del 1976
- 2° Classificato Paradisi R. - Rancati su FIAT 127 del 1980
- 3° Classificato Pighi - Callegari su MORRIS Mini Cooper S del 1968

Edizione 2020

- 1° Classificato Paradisi R. - Rossi su FIAT 850 Sport del 1969
- 2° Classificato Bisi - Cattivelli su PORSCHE 356 Super90 del 1963
- 3° Classificato Garilli - Macellari su AUTOBIANCHI A112 Abarth del 1976

Edizione 2019

- 1° Classificato Bonfante - Bruno su FIAT 1100/103 del 1956
- 2° Classificato Malucelli - Bernuzzi su LANCIA Beta Montecarlo del 1976
- 3° Classificato Rapisarda - Piga su FIAT 600 Moretti del 1956



Premio "Manovella d'oro" 2019, 2021, 2023 e 2024

XXX MEMORIAL CASTELLOTTI

Terra di fiumi

COMUNITÀ EUROPEA DELLO SPORT 2026



TRADIZIONE • STORIA • NATURA • SPORT



Essere Comunità Europea dello Sport significa credere nello Sport come motore di trasformazione: uno strumento di crescita personale e collettiva, capace di generare inclusione, benessere e identità. In un territorio ricco di storia, natura e tradizioni, lo sport diventa linguaggio universale per valorizzare le eccellenze locali, rafforzare le connessioni tra comunità e attrarre nuove energie in chiave turistica, sociale ed economica.

www.massarostudio.it



tutte le foto della manifestazione saranno pubblicate sul sito della scuderia



www.scuderiacastellotti.com